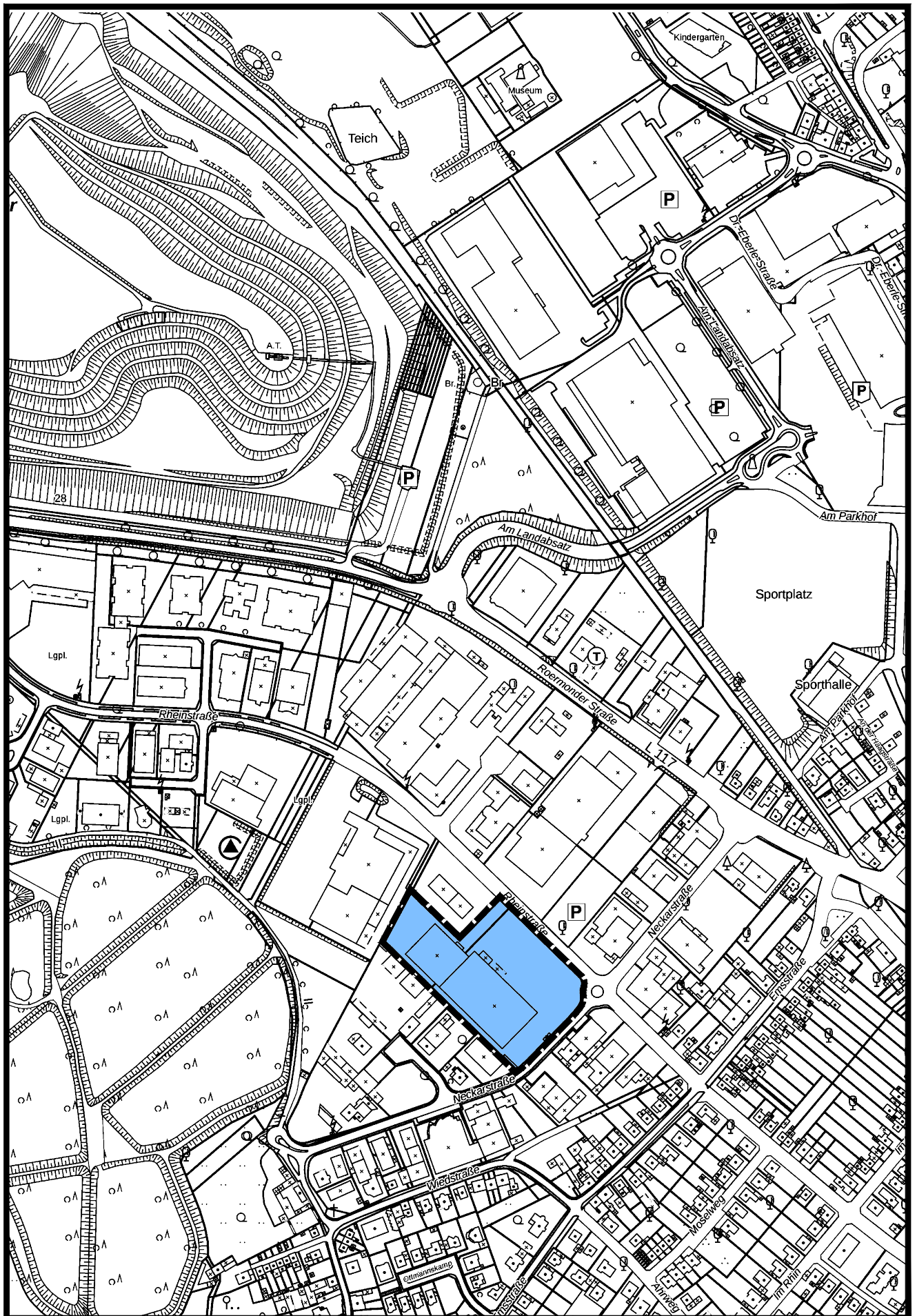


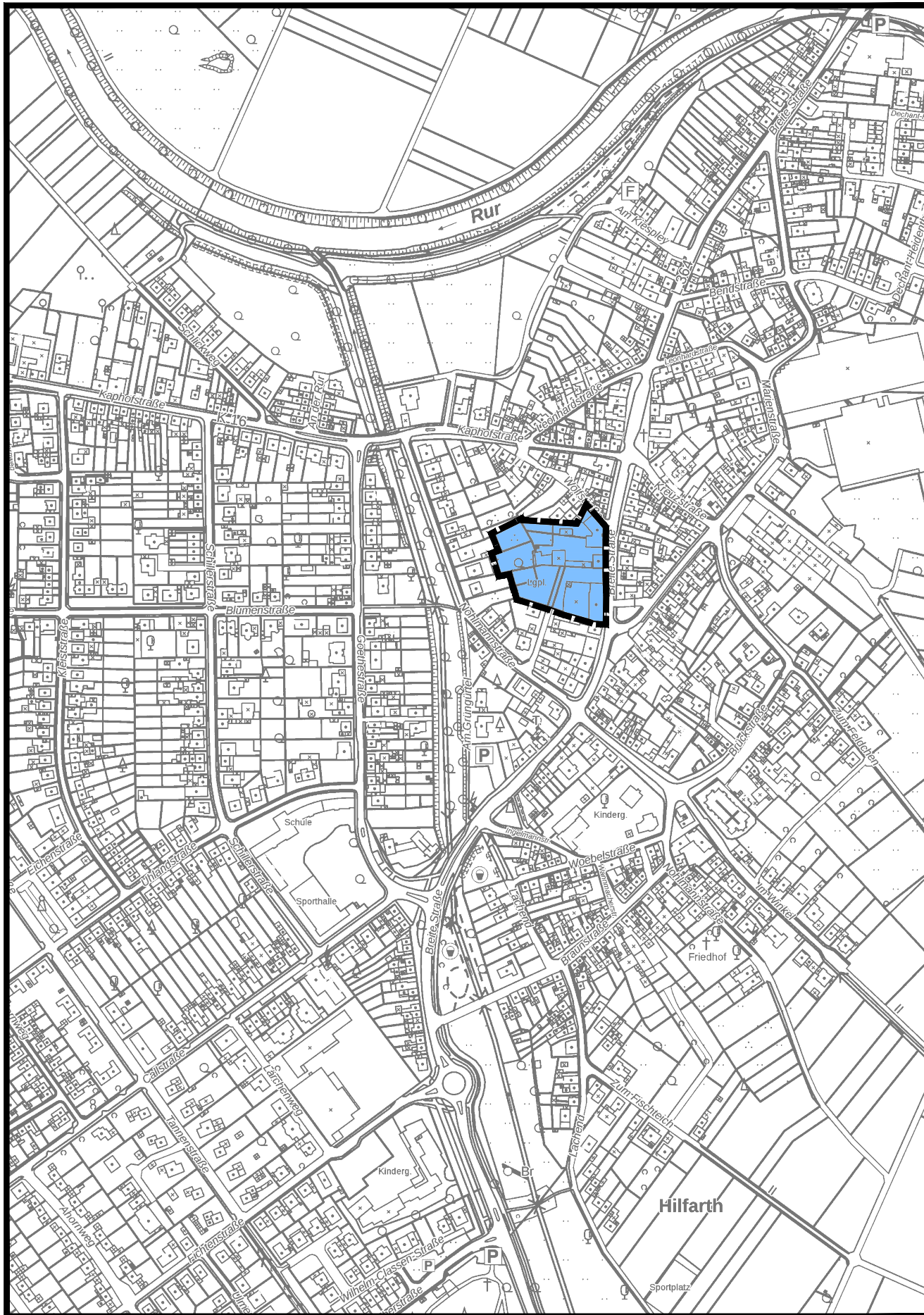
# Geltungsbereich Bebauungsplan 1-065-1.1, Hückelhoven, Gewerbe-, Industrie- und Sondergebiet Rheinstraße / Neckarstraße



AUSZUG AUS DER AMTLICHEN BASISKARTE

o.M.

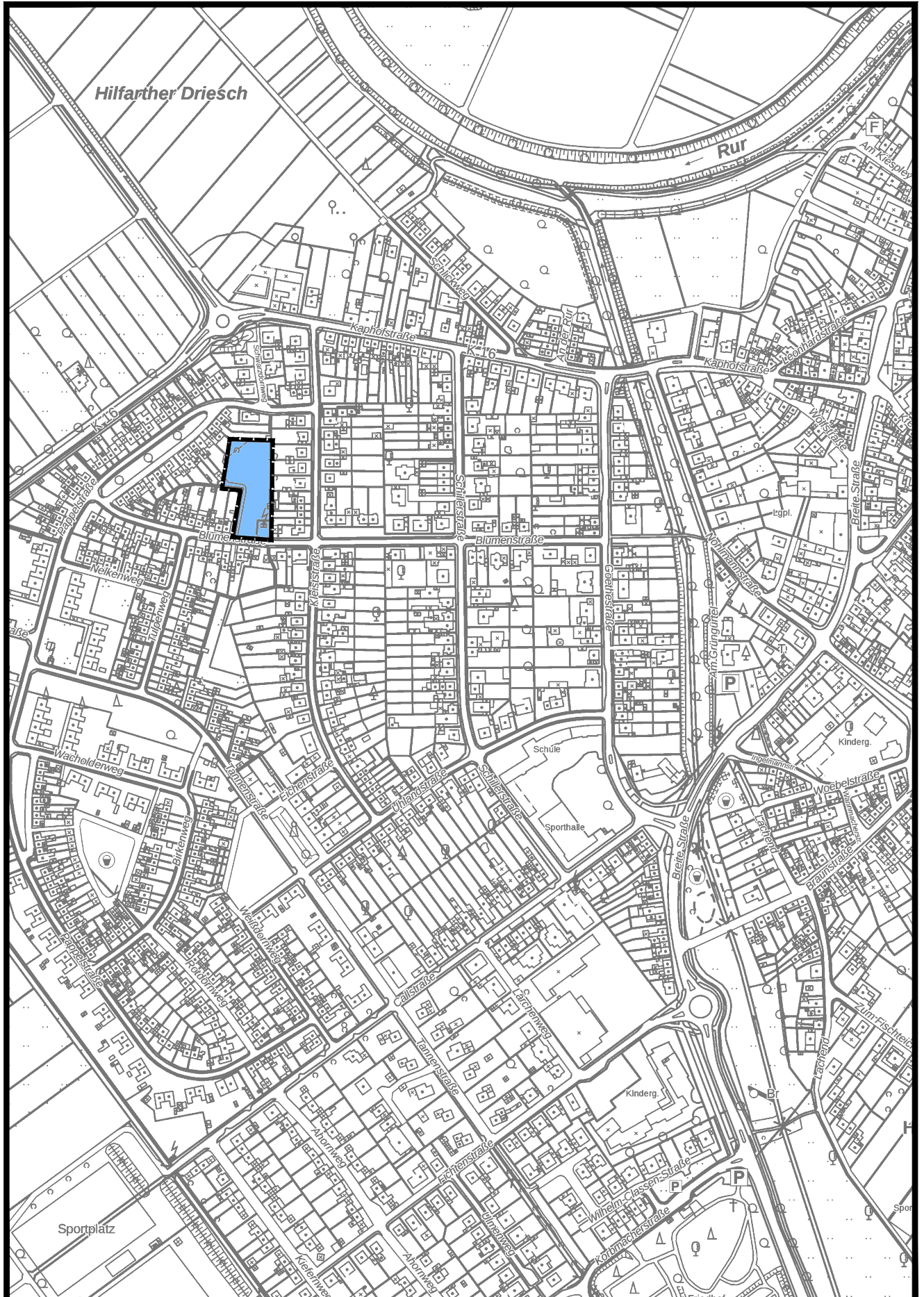
# Geltungsbereich Bebauungsplan 5-203-0, Hilfarth, Breite Straße



AUSZUG AUS DER AMTLICHEN BASISKARTE

o.M.

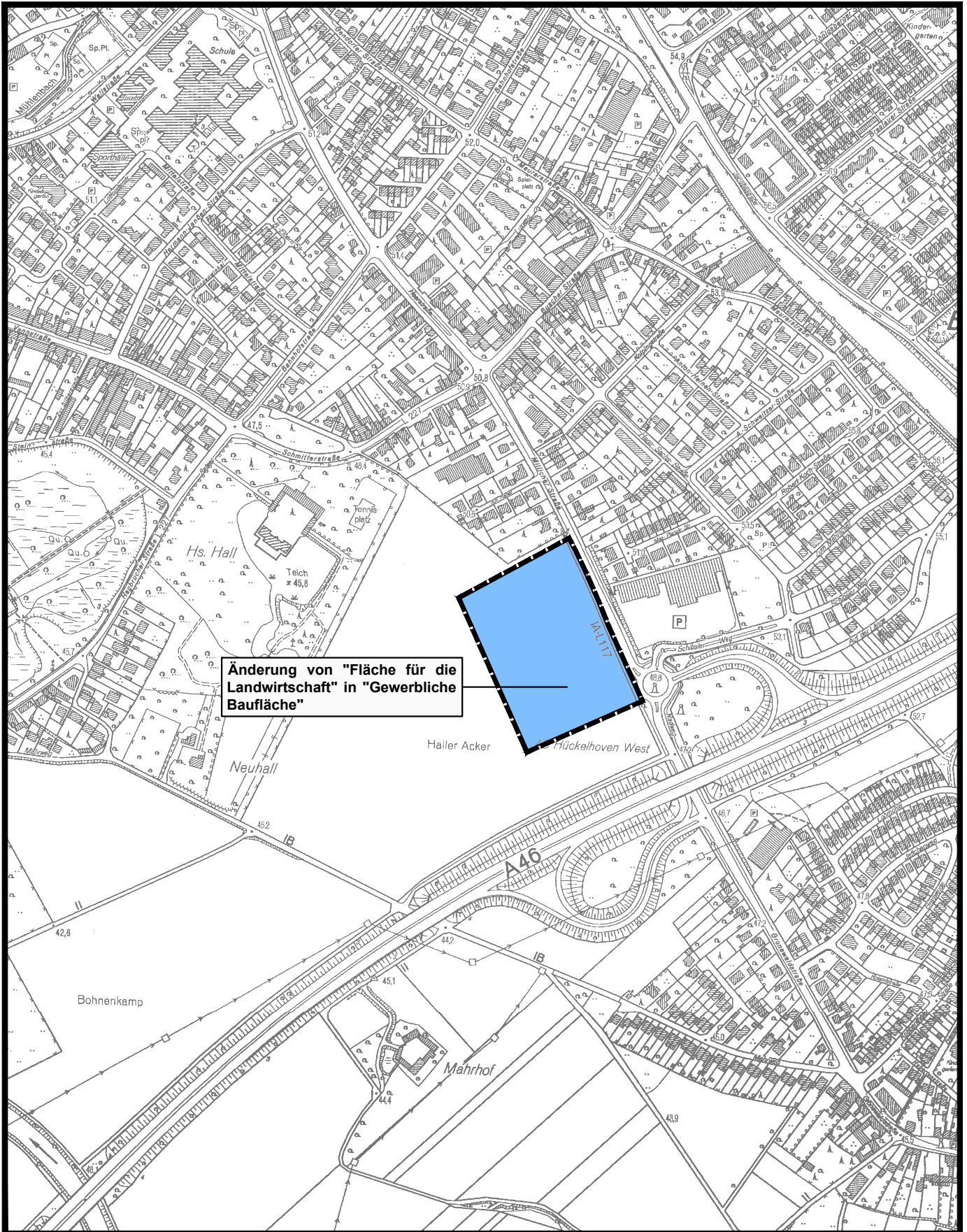
# Geltungsbereich Bebauungsplan 5-204-0, Hilfarth, Blumenstraße (West)



AUSZUG AUS DER AMTLICHEN BASISKARTE

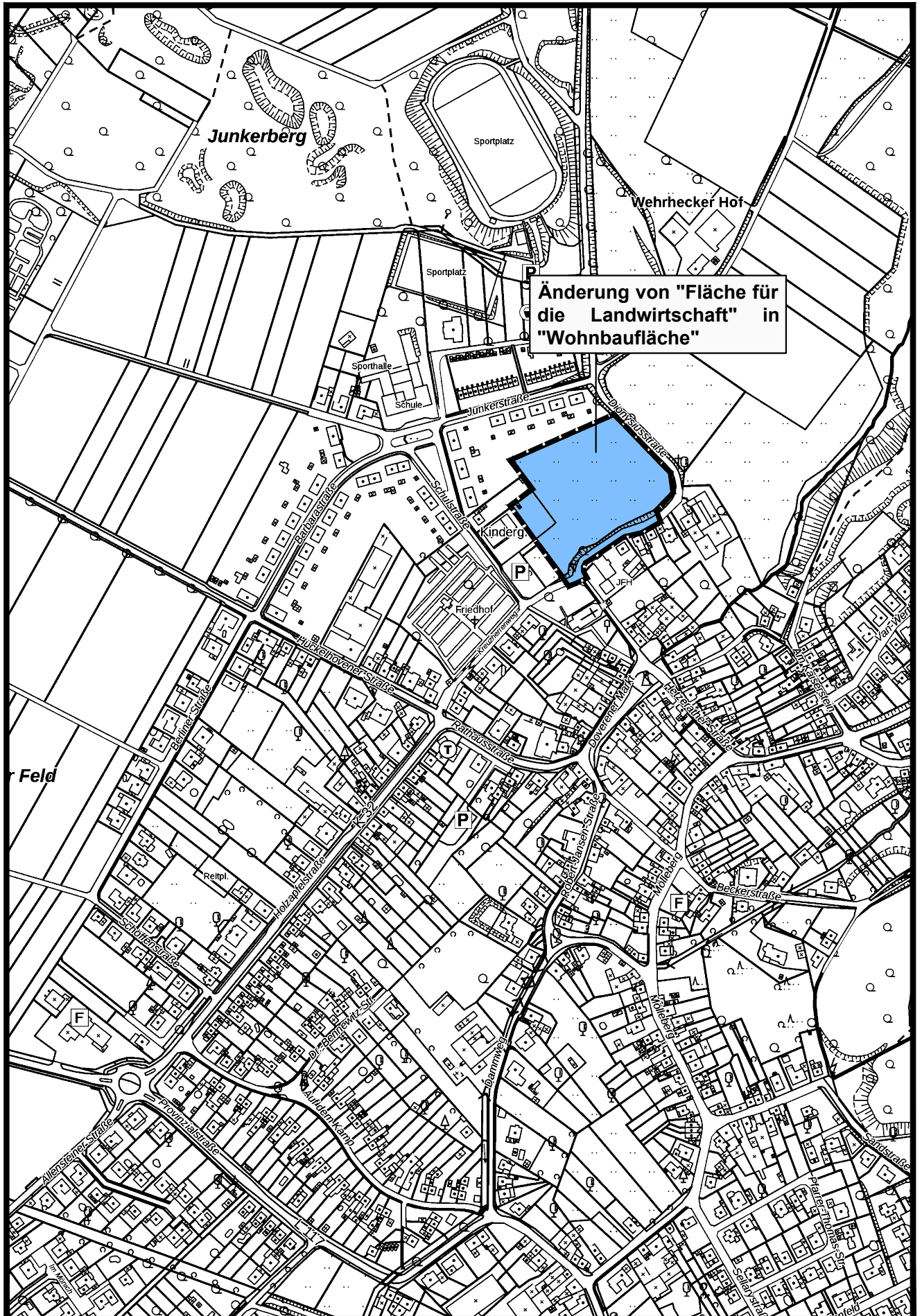
o.M.

# Geltungsbereich 41. Änderung des Flächennutzungsplanes, Ratheim, Haller Acker (Ost)



Änderung von "Fläche für die Landwirtschaft" in "Gewerbliche Baufläche"

# 50. Änderung des Flächennutzungsplanes, Doveren, Dionysiusstraße



AUSZUG AUS DER AMTLICHEN BASISKARTE o.M.