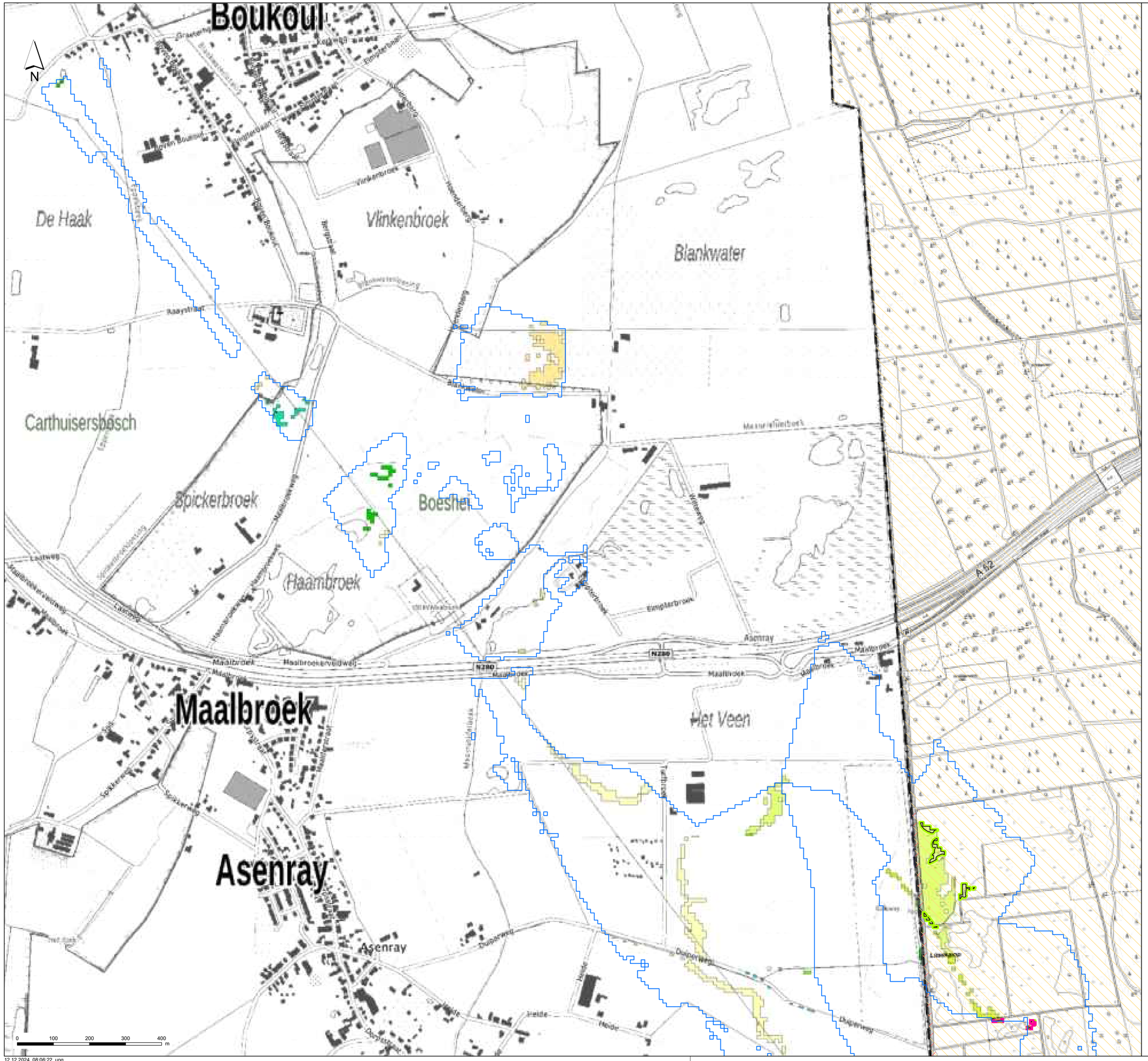

Aufhöhungen - Karte 4-2, Blatt 2

- Aufhöhungsbereiche
- FFH-Gebiete
- Vogelschutzgebiete

Biotoptypen ("KifL-Habitat")

- Feuchte Wälder: Auwald, Bruchwald, Degradierte Feuchtwälder, Moorwald
- Wälder: Forste, Mesophile Wälder
- Gebüsche, feuchte Gebüsche, Einzelbaum, Baumgruppe
- Acker
- Sonstige Landwirtschaft, Obstbau, Gartenbau
- Grünland, Mageres Grünland, Grünlandbrachen und Sonstiges Offenland
- Feuchtes Grünland, feuchtes Offenland
- Trockenes Offenland
- Gewässer, Quellfluren
- Moore: Hochmoore, Übergangs-Zwischenmoore, Niedermoore, Sümpfe, Seggenrieder
- FFH-Lebensraumtyp gem. LANUV
- Geschützter Boptop gem. LANUV

RWE

RWE Power

Braunkohlenplanänderungsverfahren

Tagebau Garzweiler

Grundwasseraufhöhungen

Ergebnis der standardisierten Bewertung von Grundwasserstandsänderungen: mögliche Betroffenheiten von Biotopflächen

Bearbeiter			Maßstab:	1:5.000
			Zeichnung Nr.	
			Karte 4-2 , Blatt 2	
				Zeichen: / Datum:
FROELICH & SPORBECK			Bearbeitet:	JF / 12 / 2024
			Gesehen/Kontr.	b.u. / 12 / 2024
			Geprüft:	JF / 12 / 2024

© Geobasisdaten: © RWE Power AG
© Sachbearbeitung: © RWE Power AG

Diese Unterlage darf ohne vorherige Zustimmung der RWE Power AG an Dritte weitergegeben, verändert, durch Dritte oder sonstige Informationsträger weitergegeben oder veröffentlicht werden. Sie enthält Rechte- und Geschäftsgeheimnisse eines geistigen Eigentums der RWE Power AG im Sinne des UIG, IWG, Richtlinien und Verwaltungsanweisungen dieser bei der RWE Power AG.

12.12.2024, 08:06:22, ung

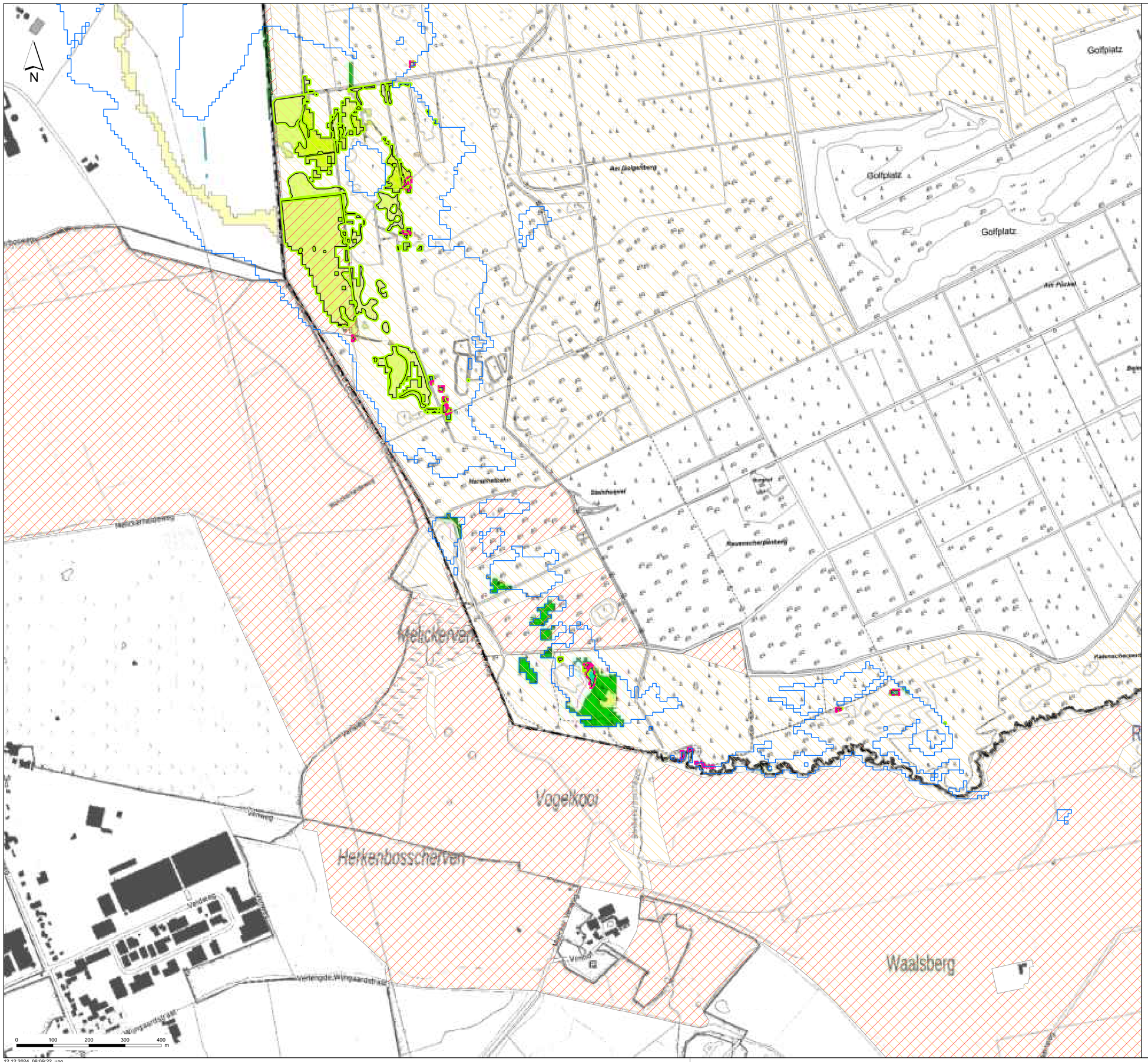

Aufhöhungen - Karte 4-2, Blatt 3

- Aufhöhungsbereiche
- FFH-Gebiete
- Vogelschutzgebiete

Biotoptypen ("KifL-Habitat")

- Feuchte Wälder: Auwald, Bruchwald, Degradierte Feuchtwälder, Moorwald
- Wälder: Forste, Mesophile Wälder
- Gebüsche, feuchte Gebüsche, Einzelbaum, Baumgruppe
- Acker
- Sonstige Landwirtschaft, Obstbau, Gartenbau
- Grünland, Mageres Grünland, Grünlandbrachen und Sonstiges Offenland
- Feuchtes Grünland, feuchtes Offenland
- Trockenes Offenland
- Gewässer, Quellfluren
- Moore: Hochmoore, Übergangs-Zwischenmoore, Niedermoore, Sümpfe, Seggenrieder
- FFH-Lebensraumtyp gem. LANUV
- Geschützter Boptop gem. LANUV

RWE

RWE Power

Braunkohlenplanänderungsverfahren

Tagebau Garzweiler

Grundwasseraufhöhungen

Ergebnis der standardisierten Bewertung von Grundwasserstandsänderungen: mögliche Betroffenheiten von Biotopflächen

Bearbeiter:			Maßstab:	1:5.000	
			Zeichnung Nr.		
			Karte 4-2 , Blatt 3		
				Zeichner:	Datum:
FROELICH & SPORBECK GMBH & CO. KG			Bearbeitet:	JF	12 / 2024
			Geprüft/Freigegeben:	b.u.	12 / 2024
			Begleitplan:	JF	12 / 2024

© Geobasisdaten: © RWE Power AG
© Sachbearbeitung: © RWE Power AG

Diese Unterlage darf nur mit vorheriger Zustimmung der RWE Power AG an Dritte weitergegeben werden, auch Teile oder sonstige Informationsträger dürfen weder gegeben oder verwendet werden. Sie enthält Rechte- und Geschäftsgeheimnisse eines geistigen Eigentums der RWE Power AG im Sinne des UIG, IWG, Richtlinie und Verwaltungsvorschriften bezüglich der RWE Power AG.

12.12.2024, 08:09:22, ung

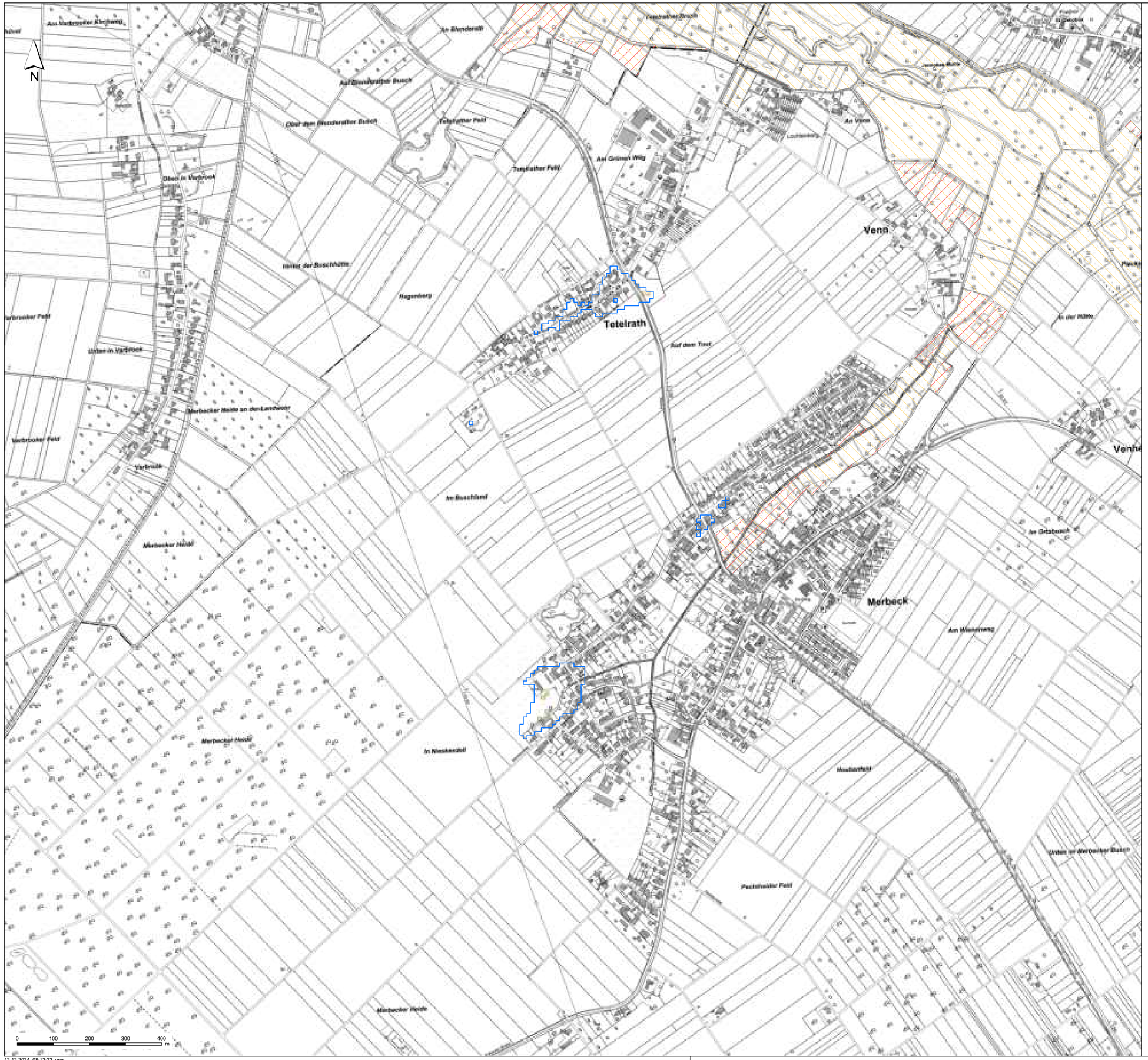

Aufhöhungen - Karte 4-2, Blatt 5

- Aufhöhungsbereiche
- FFH-Gebiete
- Vogelschutzgebiete

Biotoptypen ("KifL-Habitat")

- Sonstige Landwirtschaft, Obstbau, Gartenbau

RWE

RWE Power

Braunkohlenplanänderungsverfahren

Tagebau Garzweiler

Grundwasseraufhöhungen

Ergebnis der standardisierten Bewertung von Grundwasserstandsänderungen: mögliche Betroffenheiten von Biotopflächen

Bearbeiter:			Maßstab:	1:5.000
			Zeichnung Nr.	
			Karte 4-2 , Blatt 5	
				Zeichen / Datum
FROELICH & SPORBECK			Bearbeitet:	JF / 12 / 2024
			Gezeichnet:	b.u. / 12 / 2024
			Geprüft:	JF / 12 / 2024

© Geobasisdaten: © RWE Power AG
© Zeichnungsinhalt: © RWE Power AG

Diese Unterlage darf nur mit vorheriger Zustimmung der RWE Power AG an Dritte weitergegeben werden. Jeder Dritte, der sonstige Informationsträger wie die gegeben oder ver-vollständigt hat über die entsprechende Berechtigung, Geschäftsgeheimnisse sowie geistiges Eigentum der RWE Power AG im Sinne des UIG, IWG, Nutzungs- und Verwertungsrechte liegen bei der RWE Power AG.

12.12.2024, 08:12:22, ung

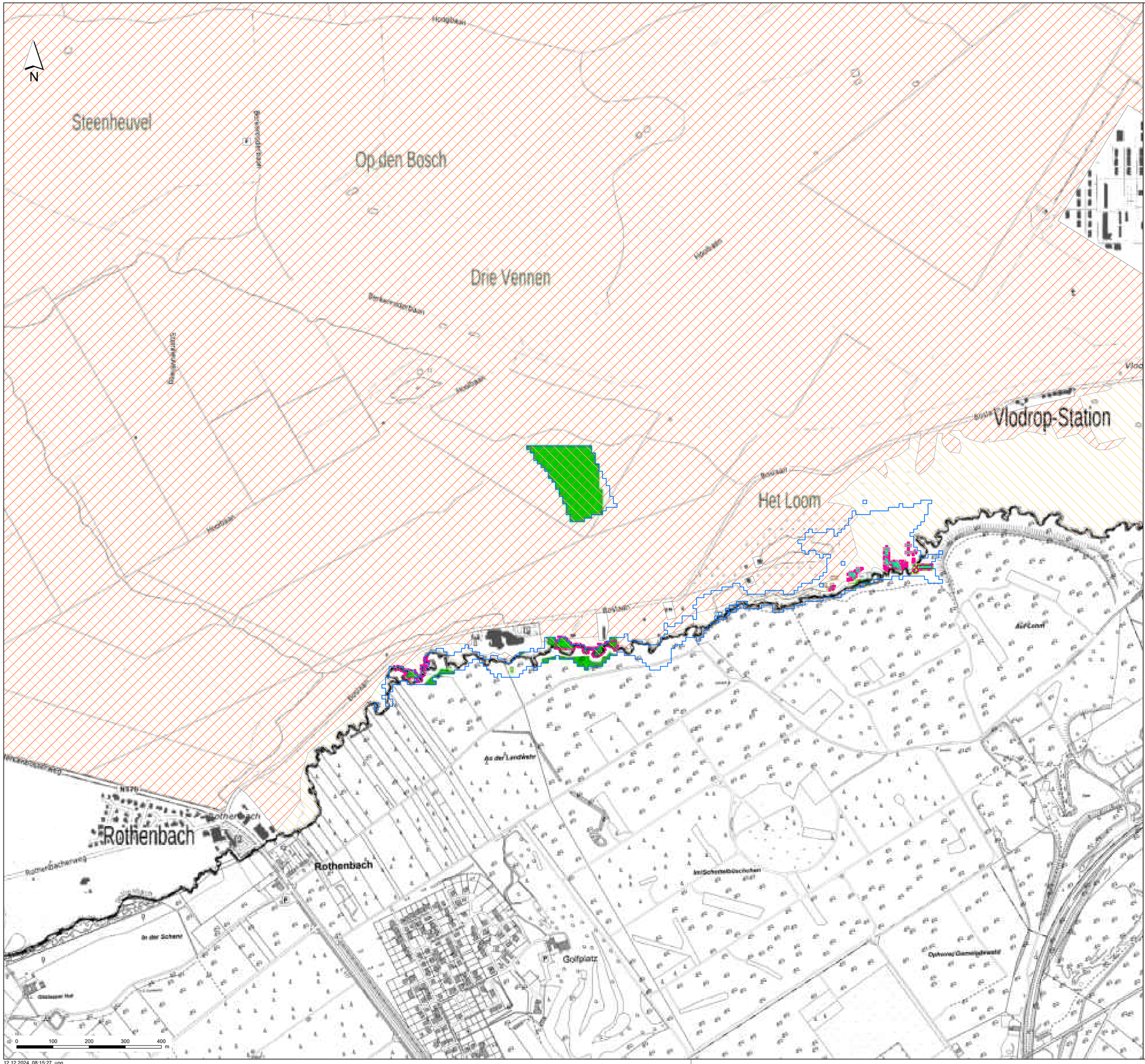

Aufhöhungen - Karte 4-2, Blatt 6

- Aufhöhungsbereiche
- FFH-Gebiete
- Vogelschutzgebiete

Biotoptypen ("KifL-Habitat")

- Feuchte Wälder: Auwald, Bruchwald, Degradierte Feuchtwälder, Moorwald
- Wälder: Forste, Mesophile Wälder
- Gebüsche, feuchte Gebüsche, Einzelbaum,
- Acker
- Grünland, Mageres Grünland, Grünlandbrachen und Sonstiges Offenland
- Trockenes Offenland
- FFH-Lebensraumtyp gem. LANUV
- Geschützter Boptop gem. LANUV

RWE

RWE Power

Braunkohlenplanänderungsverfahren

Tagebau Garzweiler

Grundwasseraufhöhungen

Ergebnis der standardisierten Bewertung von Grundwasserstandsänderungen: mögliche Betroffenheiten von Biotopflächen

Bearbeiter:			Maßstab:	1:5.000
			Genehmigung Nr.	
			Karte 4-2 , Blatt 6	
FROELICH & SPORBECK				Zeichen / Datum
			Bearbeitet	JF / 12 / 2024
			Geprüft/Freigabe	b.u. / 12 / 2024
			Gezeichnet	JF / 12 / 2024

© Geobasisdaten: © RWE Power AG
© Sachinhaltsdaten: © RWE Power AG

Diese Unterlage darf nur mit vorheriger Zustimmung der RWE Power AG an Dritte weitergegeben werden. Auch Teile oder sonstige inhaltsverändernde auszugsweise oder vervielfältigt werden. Sie enthält Betriebs- / Geschäftsgeheimnisse sowie geistiges Eigentum der RWE Power AG im Sinne des UIG. Die Nutzungs- und Verwertungsrechte liegen bei der RWE Power AG.

12.12.2024, 08:15:27, ung

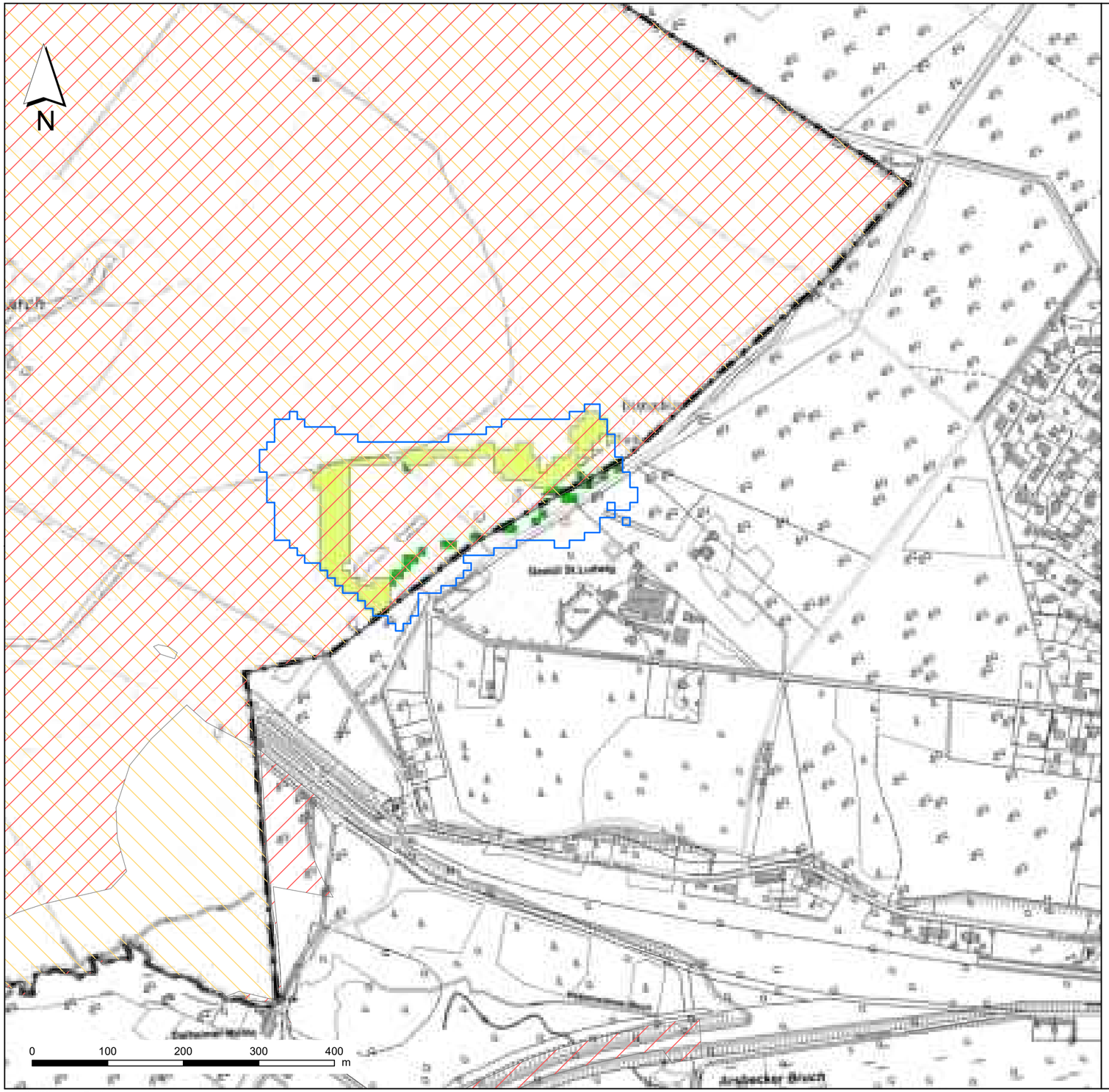

Aufhöhungen - Karte 4-2, Blatt 7

Aufhöhungsbereiche

FFH-Gebiete

Vogelschutzgebiete

Biotoptypen ("KifL-Habitat")

Wälder: Forste, Mesophile Wälder

Sonstige Landwirtschaft, Obstbau, Gartenbau

Grünland, Mageres Grünland, Grünlandbrachen und Sonstiges Offenland

RWE

RWE Power

Braunkohlenplanänderungsverfahren

Tagebau Garzweiler

Grundwasserwiederanstieg:

Ergebnis der standardisierten Bewertung von Grundwasserstandsänderungen: mögliche Betroffenheiten von Biotopflächen

Bearbeiter		Maßstab	1:5.000
		Zeichnung-Nr.	
		Karte 4-2, Blatt 7	
FROELICH & SPORBECK		Bearbeitet	JF	12 / 2024
		Geprüft	b.u.	12 / 2024
		Gezeichnet	JF	12 / 2024

© Geschäftsleitung: © RWE Power AG
© Zeichnungsinhalt: © RWE Power AG

11.12.2024, 14:37:49, ung

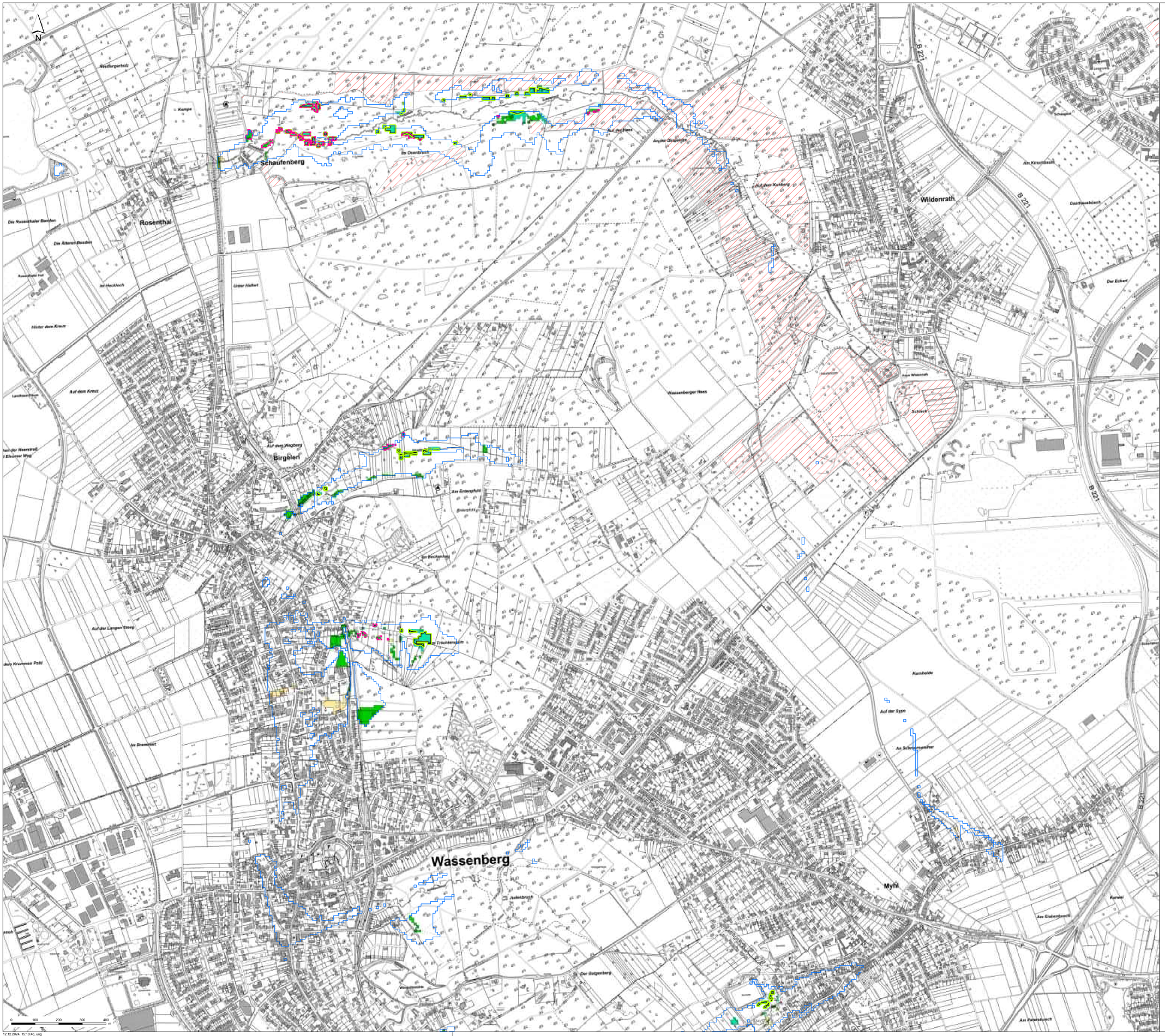

Aufhöhungen - Karte 4-2, Blatt 8

- Aufhöhungsbereiche
- FFH-Gebiete

Biotoptypen ("KifL-Habitat")

- Feuchte Wälder: Auwald, Bruchwald, Degradierte Feuchtwälder, Moorwald
- Wälder: Forste, Mesophile Wälder
- Gebüsche, feuchte Gebüsche, Einzelbaum, Baumgruppe
- Sonstige Landwirtschaft, Obstbau, Gartenbau
- Grünland, Mageres Grünland, Grünlandbrachen und Sonstiges Offenland
- Feuchtes Grünland, feuchtes Offenland
- FFH-Lebensraumtyp gem. LANUV
- Geschützter Boptop gem. LANUV

RWE

RWE Power

Braunkohlenplanänderungsverfahren

Tagebau Garzweiler

Grundwasseraufhöhungen

Ergebnis der standardisierten Bewertung von Grundwasserstandsänderungen: mögliche Betroffenheiten von Biotopflächen

Bearbeiter		Maßstab	1:5.000
		Zeichnung Nr.	
		Karte 4-2, Blatt 8	
FROELICH & SPORBECK, GMBH & CO. KG UMWELTPLANUNG UND BERATUNG		Bearbeitet	JF 12 / 2024
		Geprüft	b.u. 12 / 2024
		Gezeichnet	JF 12 / 2024

© Geobasisdaten: © RWE Power AG
© Zeichnungsinhalt: © RWE Power AG

Diese Unterlage darf nur mit vorheriger Zustimmung der RWE Power AG an Dritte weitergegeben werden. Auch Teile oder sonstige Informationsträger weitergegeben oder veröffentlicht werden. Sie enthält Geschäfts- Betriebsgeheimnisse sowie geistiges Eigentum der RWE Power AG im Sinne des UrG. Die Nutzungs- und Verwertungsrechte liegen bei der RWE Power AG.

12.12.2024, 15:10:46, ung

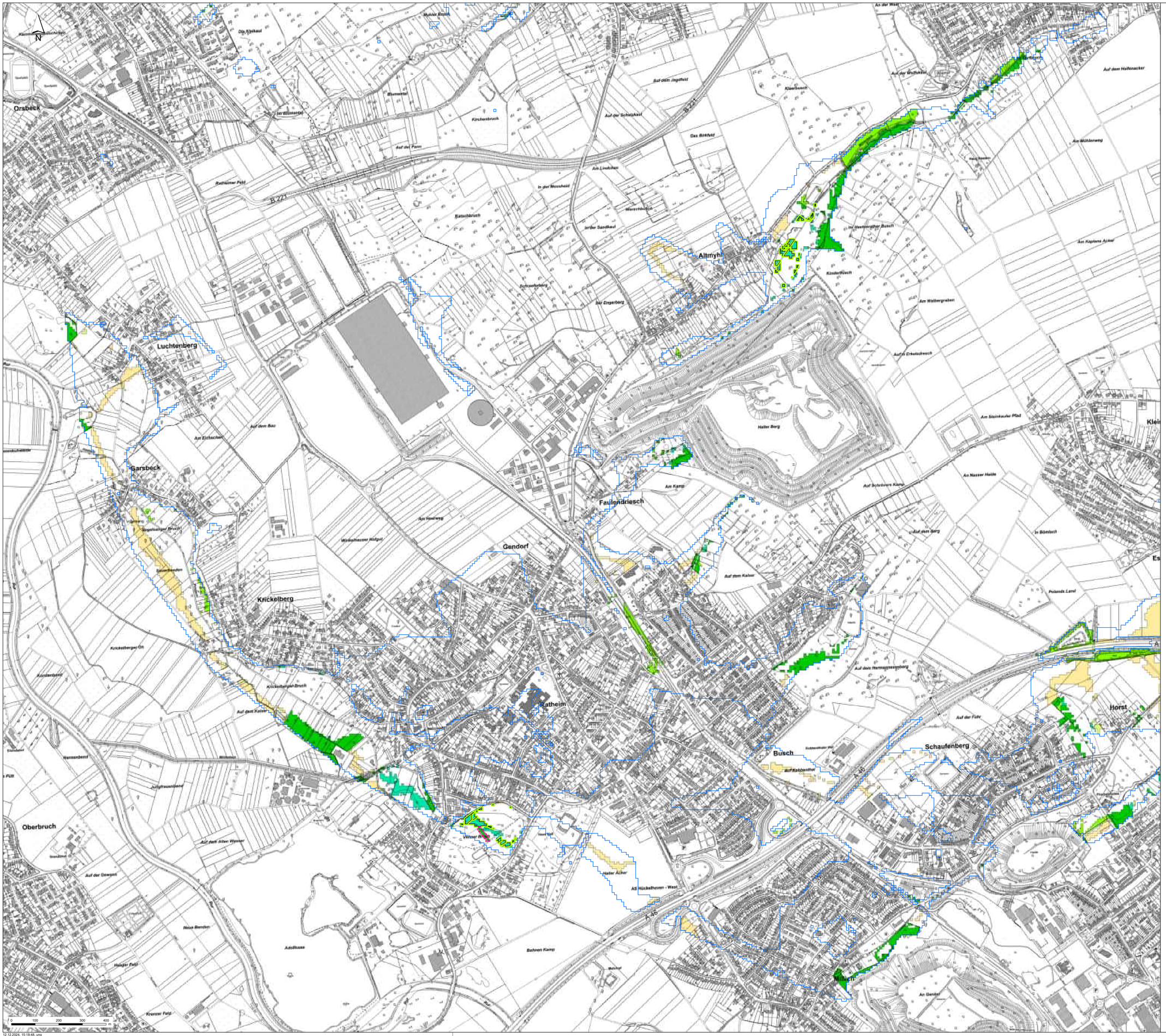

Aufhöhungen - Karte 4-2, Blatt 9

Aufhöhungsbereiche

Biotoptypen ("KifL-Habitat")

- Feuchte Wälder: Auwald, Bruchwald, Degradierte Feuchtwälder, Moorwald
- Wälder: Forste, Mesophile Wälder
- Gebüsche, feuchte Gebüsche, Einzelbaum, Baumgruppe
- Sonstige Landwirtschaft, Obstbau, Gartenbau
- Grünland, Mageres Grünland, Grünlandbrachen und Sonstiges Offenland
- Feuchtes Grünland, feuchtes Offenland
- Röhrichte
- FFH-Lebensraumtyp gem. LANUV
- Geschützter Boptop gem. LANUV

RWE

RWE Power

Braunkohlenplanänderungsverfahren

Tagebau Garzweiler

Grundwasseraufhöhungen

Ergebnis der standardisierten Bewertung von Grundwasserstandsänderungen: mögliche Betroffenheiten von Biotopflächen

Bearbeiter:			Maßstab:	1:5.000
			Darstellung Nr.	
			Karte 4-2, Blatt 9	
				Zeichen: Datum:
FROELICH & SPOERBECK UMWELTPLANUNG UND BERATUNG			Bearbeitet:	JF 12 / 2024
			Geprüft/Freig.	h.v. 12 / 2024
			Gezeichnet:	JF 12 / 2024

© Geobasisdaten: © RWE Power AG
© Sachinformationen: © RWE Power AG

Diese Unterlage darf nur mit vorheriger Zustimmung der RWE Power AG an Dritte weitergegeben werden. Es ist nicht gestattet, durch Weg- oder sonstige Informationsbeilagen eigenmächtig oder versehentlich verändert zu werden. Die vertraulichen Informationen sowie geistiges Eigentum der RWE Power AG im Sinne des UIG, IFG Rückzugs- und Verwertungsansprüche liegen bei der RWE Power AG.

12.12.2024, 15:18:48, ung

Aufhöhungen - Karte 4-2, Blatt 11

Aufhöhungsbereiche

FFH-Gebiete

Biotoptypen ("KifL-Habitat")

Sonstige Landwirtschaft, Obstbau, Gartenbau

RWE

RWE Power

Braunkohlenplanänderungsverfahren

Tagebau Garzweiler

Grundwasserwiederanstieg:

Ergebnis der standardisierten Bewertung von Grundwasserstandsänderungen: mögliche Betroffenheiten von Biotopflächen

Bearbeiter			Maßstab	1:5.000
			Zeichnung-Nr.	
			Karte	4-2, Blatt 11
FROELICH & SPORBECK			Zeichner	Datum
			Bearbeitet	JF 12 / 2024
			Geprüft	b.u. 12 / 2024
			Gezeichnet	JF 12 / 2024

© Geschäftsführer : © RWE Power AG
© Zeichnungsinhalt : © RWE Power AG

11.12.2024, 14:38:29, ung

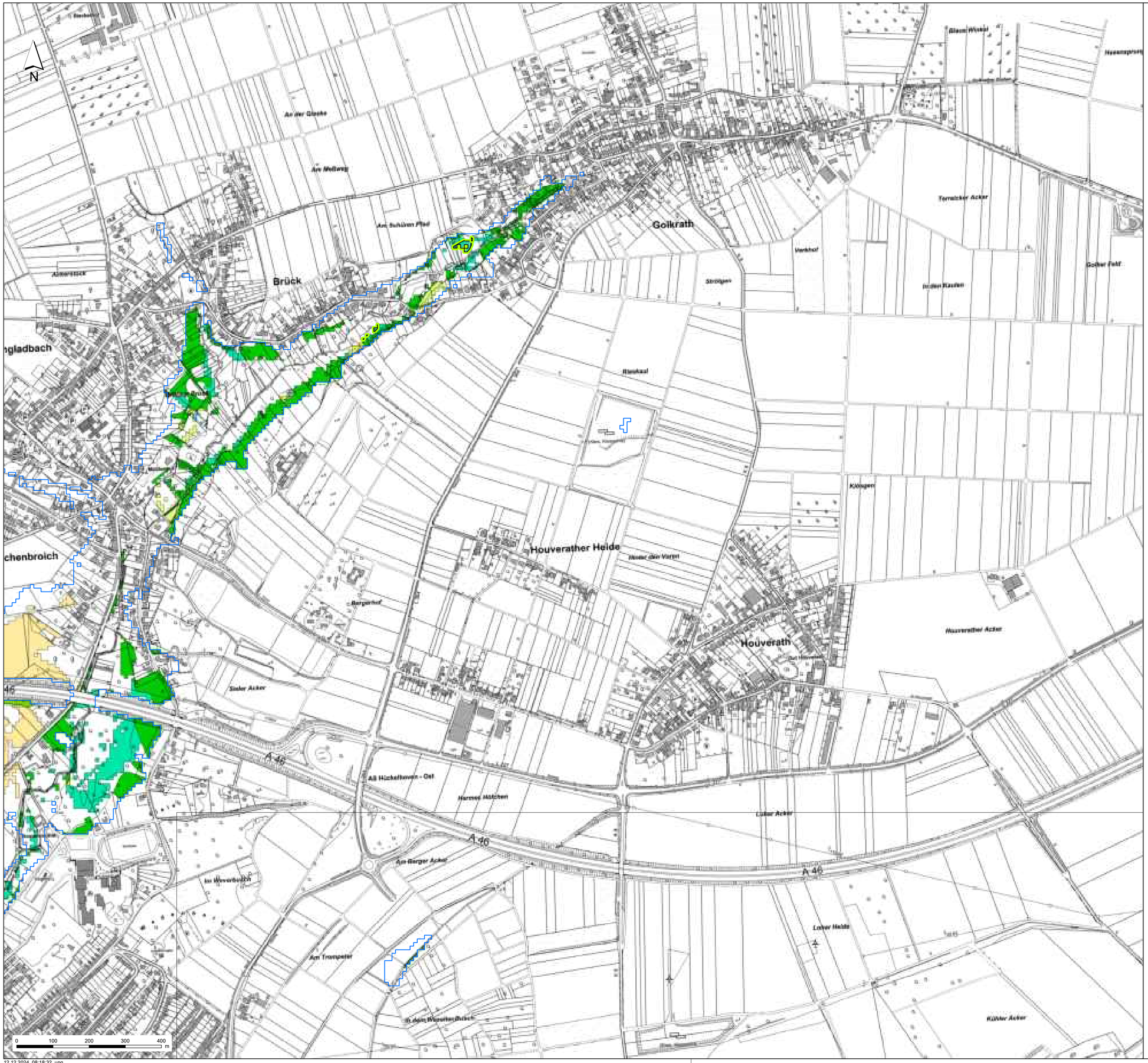

Aufhöhungen - Karte 4-2, Blatt 13

Aufhöhungsbereiche

Biotoptypen ("KifL-Habitat")

- Feuchte Wälder: Auwald, Bruchwald, Degradierte Feuchtwälder, Moorwald
- Wälder: Forste, Mesophile Wälder
- Gebüsche, feuchte Gebüsche, Einzelbaum, Baumgruppe
- Sonstige Landwirtschaft, Obstbau, Gartenbau
- Grünland, Mageres Grünland, Grünlandbrachen und Sonstiges Offenland
- Feuchtes Grünland, feuchtes Offenland
- Gewässer, Quellfluren
- Geschützter Boptop gem. LANUV

RWE

RWE Power

Braunkohlenplanänderungsverfahren

Tagebau Garzweiler

Grundwasseraufhöhungen

Ergebnis der standardisierten Bewertung von Grundwasserstandsänderungen: mögliche Betroffenheiten von Biotopflächen

Bearbeiter		Maßstab	1:5.000
		Genehmigung für	
		Karte 4-2 , Blatt 13	
			Sachbearb. / Datum
FROELICH & SPORBECK	Bearbeitet	JF	12 / 2024
	Geprüft/Freig.	b.u.	12 / 2024
	Gezeichnet	JF	12 / 2024

© Geobasisdaten: © RWE Power AG
© Sachbearbeitungsdaten: © RWE Power AG

Diese Unterlage darf nur mit vorheriger Zustimmung der RWE Power AG im Sinne weitergegeben vervielfältigt, durch Dritte oder sonstige Informationsträger weitergegeben oder veröffentlicht werden. Sie enthält Geodaten, Sachhaltsgrundmotive sowie sonstige Eigenturm der RWE Power AG im Sinne des UrG, PM Rohstoffe und Verwaltungsvorschriften dieser bei der RWE Power AG.

12.12.2024, 08:18:32, ung

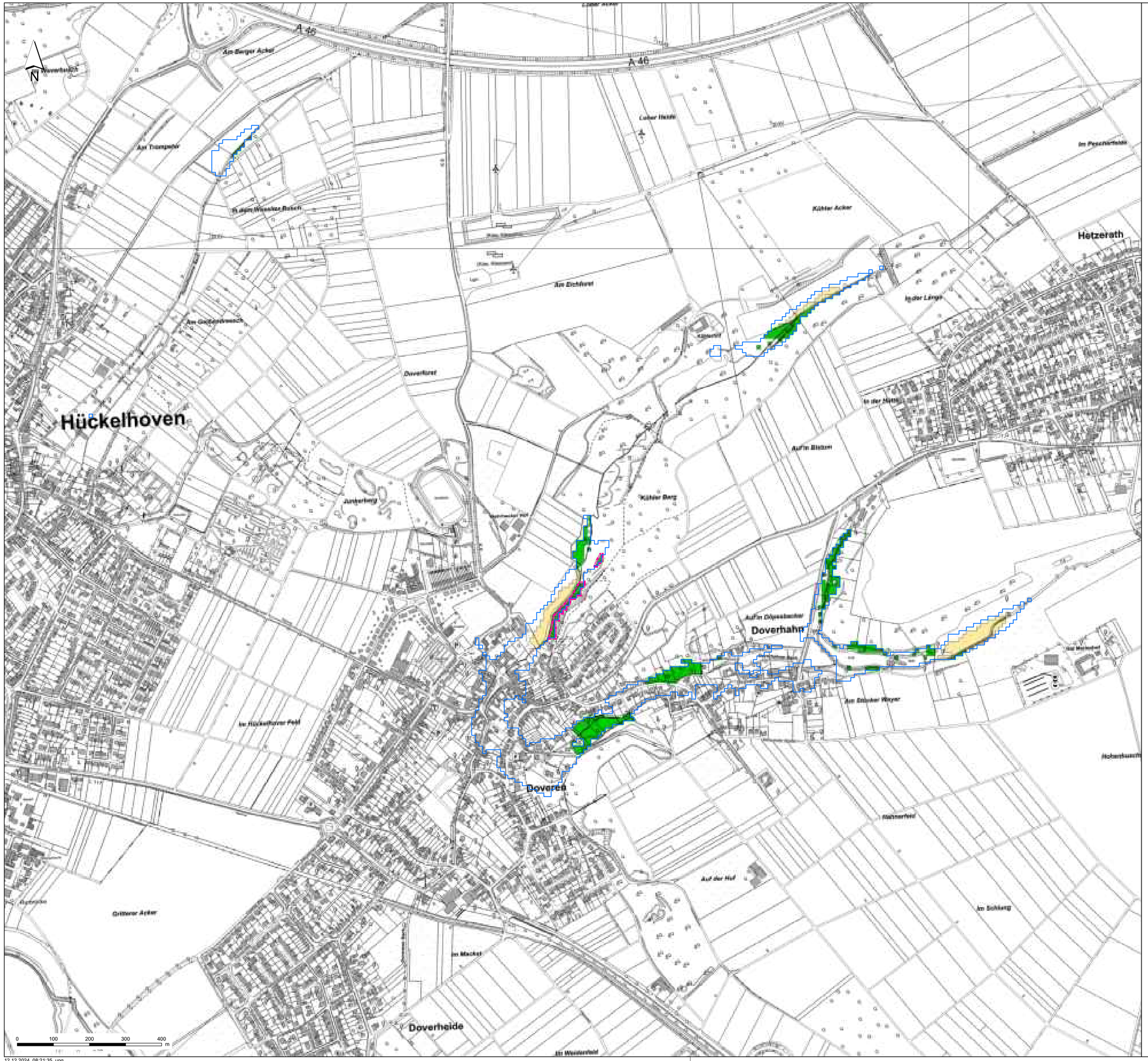

Aufhöhungen - Karte 4-2, Blatt 14

Aufhöhungsbereiche

Biotoptypen ("KifL-Habitat")

- Feuchte Wälder: Auwald, Bruchwald, Degradierte Feuchtwälder, Moorwald
- Wälder: Forste, Mesophile Wälder
- Gebüsche, feuchte Gebüsche, Einzelbaum, Baumgruppe
- Sonstige Landwirtschaft, Obstbau, Gartenbau
- Feuchtes Grünland, feuchtes Offenland
- FFH-Lebensraumtyp gem. LANUV

RWE

RWE Power

Braunkohlenplanänderungsverfahren

Tagebau Garzweiler

Grundwasseraufhöhungen

Ergebnis der standardisierten Bewertung von Grundwasserstandsänderungen: mögliche Betroffenheiten von Biotopflächen

Bearbeiter			Maßstab:	1:5.000
			Zeichnung-Nr.	
			Karte 4-2 , Blatt 14	
				Zeichner: / Datum:
FROELICH & SPOREBECK			Bearbeitet:	JF / 12 / 2024
			Geprüft/Freigegeben:	b.u. / 12 / 2024
			Geprüft:	JF / 12 / 2024

© Dachzeichnung: © RWE Power AG
© Zeichnungsinhalt: © RWE Power AG

Diese Unterlage darf nur mit vorheriger Zustimmung der RWE Power AG an Dritte weitergegeben werden, auch Ihre oder sonstige Informationsdienste weitergegeben oder veröffentlicht werden. Sie enthält Rechte- bzw. Geschäftsgeheimnisse eines geistigen Eigentums der RWE Power AG bzw. Dritter bzw. UCS. Alle Nutzungs- und Verwertungsrechte liegen bei der RWE Power AG.

12.12.2024, 08:21:35, ung

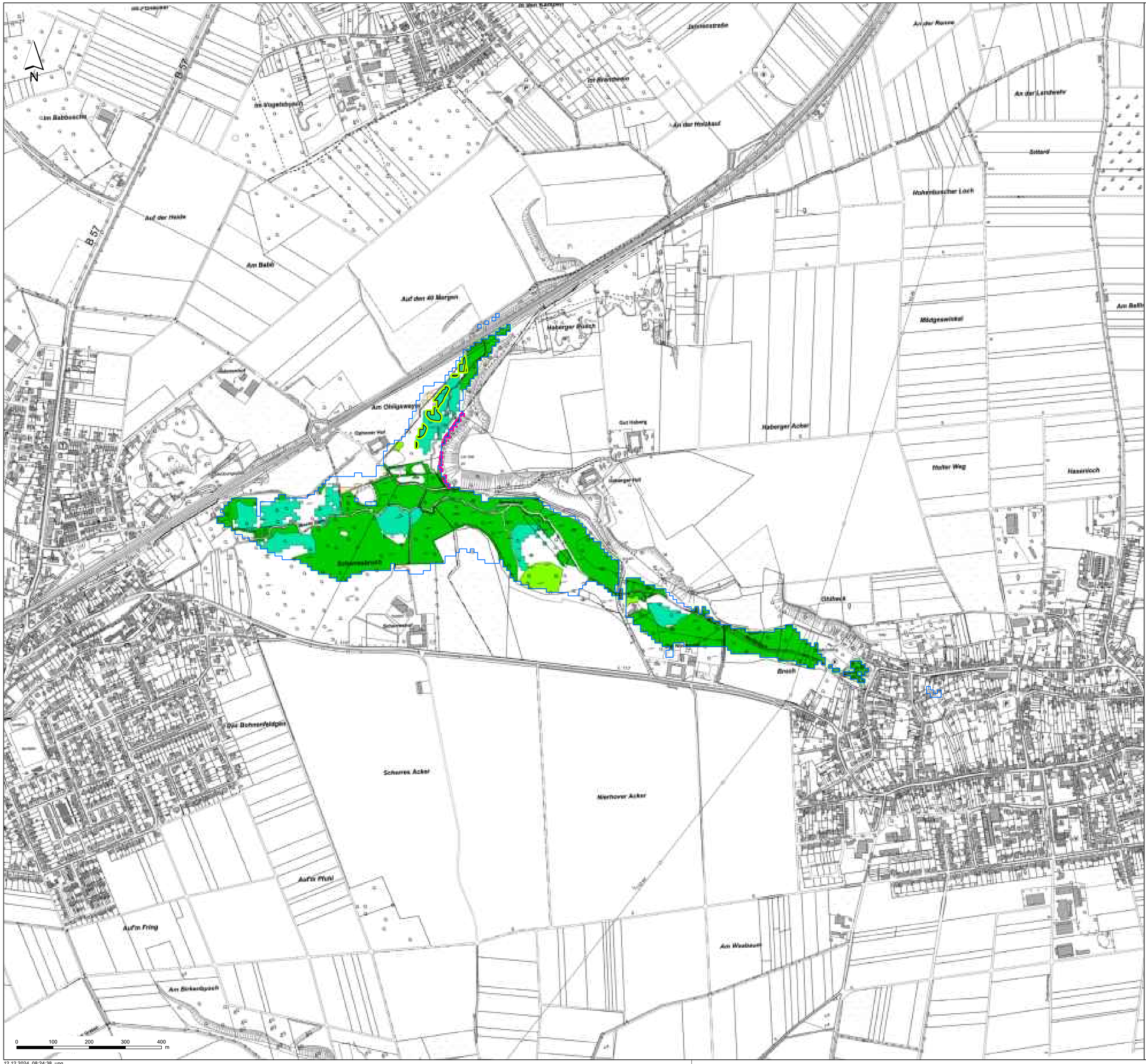

Aufhöhungen - Karte 4-2, Blatt 16

Aufhöhungsbereiche

Biotoptypen ("KifL-Habitat")

- Feuchte Wälder: Auwald, Bruchwald, Degradierte Feuchtwälder, Moorwald
- Wälder: Forste, Mesophile Wälder
- Gebüsche, feuchte Gebüsche, Einzelbaum, Baumgruppe
- Sonstige Landwirtschaft, Obstbau, Gartenbau
- Feuchtes Grünland, feuchtes Offenland
- FFH-Lebensraumtyp gem. LANUV
- Geschützter Boptop gem. LANUV

RWE

RWE Power

Braunkohlenplanänderungsverfahren

Tagebau Garzweiler

Grundwasseraufhöhungen

Ergebnis der standardisierten Bewertung von Grundwasserstandsänderungen: mögliche Betroffenheiten von Biotopflächen

Bearbeiter:			Maßstab:	1:5.000
			Zeichnung Nr.	
			Karte 4-2 , Blatt 16	
FROELICH & SPORBECK				Zeichen / Datum
			Bearbeitet:	JF / 12 / 2024
			Geprüft/Freig:	b.u. / 12 / 2024
			Gezeichnet:	JF / 12 / 2024

© Geobasisdaten: © RWE Power AG
© Sachdatenbestand: © RWE Power AG

Diese Unterlage darf nur mit vorheriger Zustimmung der RWE Power AG an Dritte weitergegeben werden. Auch Ihre oder sonstige Informationsdienste sind gegebenenfalls oder im vorliegenden Falle ist entweder Sicherstellung – Geschäftsgeheimnisse sowie geistiges Eigentum der RWE Power AG im Sinne des UIG, IWG Rohdaten und Verwertungsrechte liegen bei der RWE Power AG.

12.12.2024, 08:24:38, ung

Aufhöhungen - Karte 4-2, Blatt 18

Aufhöhungsbereiche

Biotoptypen ("KifL-Habitat")

Gebüsche, feuchte Gebüsche, Einzelbaum, Baumgruppe

Sonstige Landwirtschaft, Obstbau, Gartenbau

RWE

RWE Power

Braunkohlenplanänderungsverfahren

Tagebau Garzweiler

Grundwasseraufhöhungen

Ergebnis der standardisierten Bewertung von Grundwasserstandsänderungen: mögliche Betroffenheiten von Biotopflächen

Bearbeiter:		Massstab:	1:5.000
		Genehmigung Nr.	
		Karte 4-2, Blatt 18	
FROELICH & SPOERBECK UMWELTPLANUNG UND BERATUNG		Bearbeitet:	JF 12 / 2024
		Geprüft/Freigegeben:	b.u. 12 / 2024
		Gezeichnet:	JF 12 / 2024

© Geobasisdaten: © RWE Power AG
© Sachbearbeitungsdaten: © RWE Power AG

Diese Unterlage darf nur mit vorheriger Zustimmung der RWE Power AG an Dritte weitergegeben werden, durch Dritte oder sonstige Informationsträger weitergegeben oder veröffentlicht werden. Sie enthält Geodaten, Geschäftsgeheimnisse sowie geistiges Eigentum der RWE Power AG im Sinne des UIG. Die Nutzungs- und Verwertungsrechte liegen bei der RWE Power AG.

12.12.2024, 15:26:47, ung

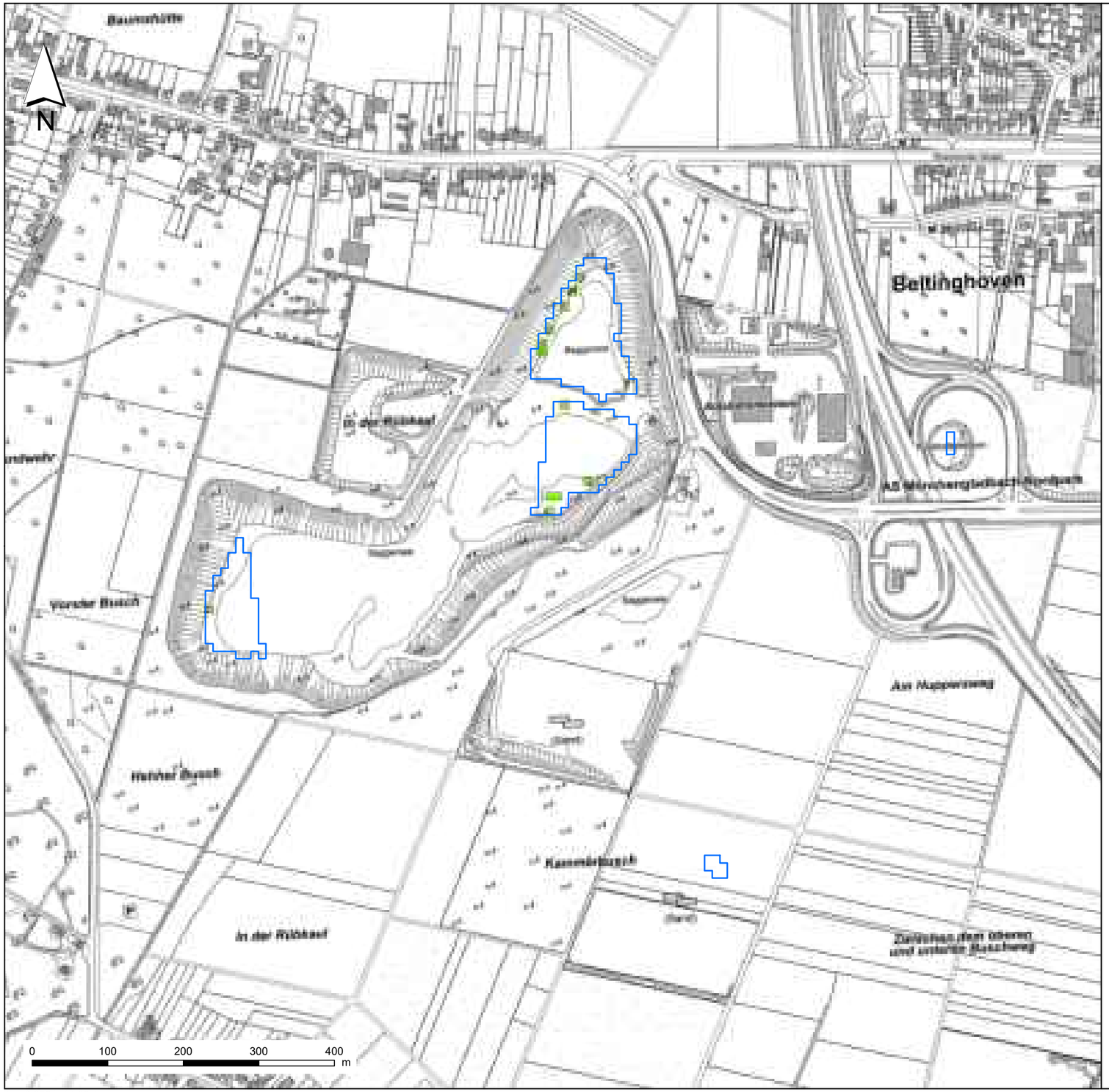

Aufhöhungen - Karte 4-2, Blatt 20

Aufhöhungsbereiche

Biotoptypen ("KifL-Habitat")

Gebüsche, feuchte Gebüsche, Einzelbaum, Baumgruppe

RWE

RWE Power

Braunkohlenplanänderungsverfahren

Tagebau Garzweiler

Grundwasserwiederanstieg:

Ergebnis der standardisierten Bewertung von Grundwasserstandsänderungen: mögliche Betroffenheiten von Biotopflächen

Maßstab	1:5.000		
Zeichnung-Nr.			
Karte 4-2, Blatt 20			
		Zeichen	Datum
FROELICH & SPORBECK	Bearbeitet	JF	12 / 2024
	Geprüft	b.u.	12 / 2024
	Abgleich	JF	12 / 2024

© Geschäftsleitung: © RWE Power AG
© Zeichnungsinhalt: © RWE Power AG

11.12.2024, 14:39:11, ung

Aufhöhungen - Karte 4-2, Blatt 21

Aufhöhungsbereiche

Biotoptypen ("KifL-Habitat")

Sonstige Landwirtschaft, Obstbau, Gartenbau

RWE

RWE Power

Braunkohlenplanänderungsverfahren

Tagebau Garzweiler

Grundwasseraufhöhungen

Ergebnis der standardisierten Bewertung von Grundwasserstandsänderungen: mögliche Betroffenheiten von Biotopflächen

Bearbeiter:			Maßstab:	1:5.000
			Zeichnung-Nr.	
			Karte 4-2, Blatt 21	
				Zeichner: / Datum:
FRÖLICH & SPÖRBECK UMWELTPLANUNG UND BERATUNG			Bearbeitet:	JF / 12 / 2024
			Geprüft/Freigegeben:	b.u. / 12 / 2024
			Geprüft:	JF / 12 / 2024

© Geobasisdaten: © RWE Power AG
© Sachbearbeitung: © RWE Power AG

Diese Unterlage darf nur mit vorheriger Zustimmung der RWE Power AG an Dritte weitergegeben werden, auch Ihre oder sonstige Informationsdienste weitergegeben oder veröffentlicht werden. Sie enthält Rechte- / Geschäftsgeheimnisse sowie geistiges Eigentum der RWE Power AG bzw. Diese des LVG. Alle Nutzungs- und Verwertungsrechte liegen bei der RWE Power AG.

12.12.2024 | 15:34:48, ung

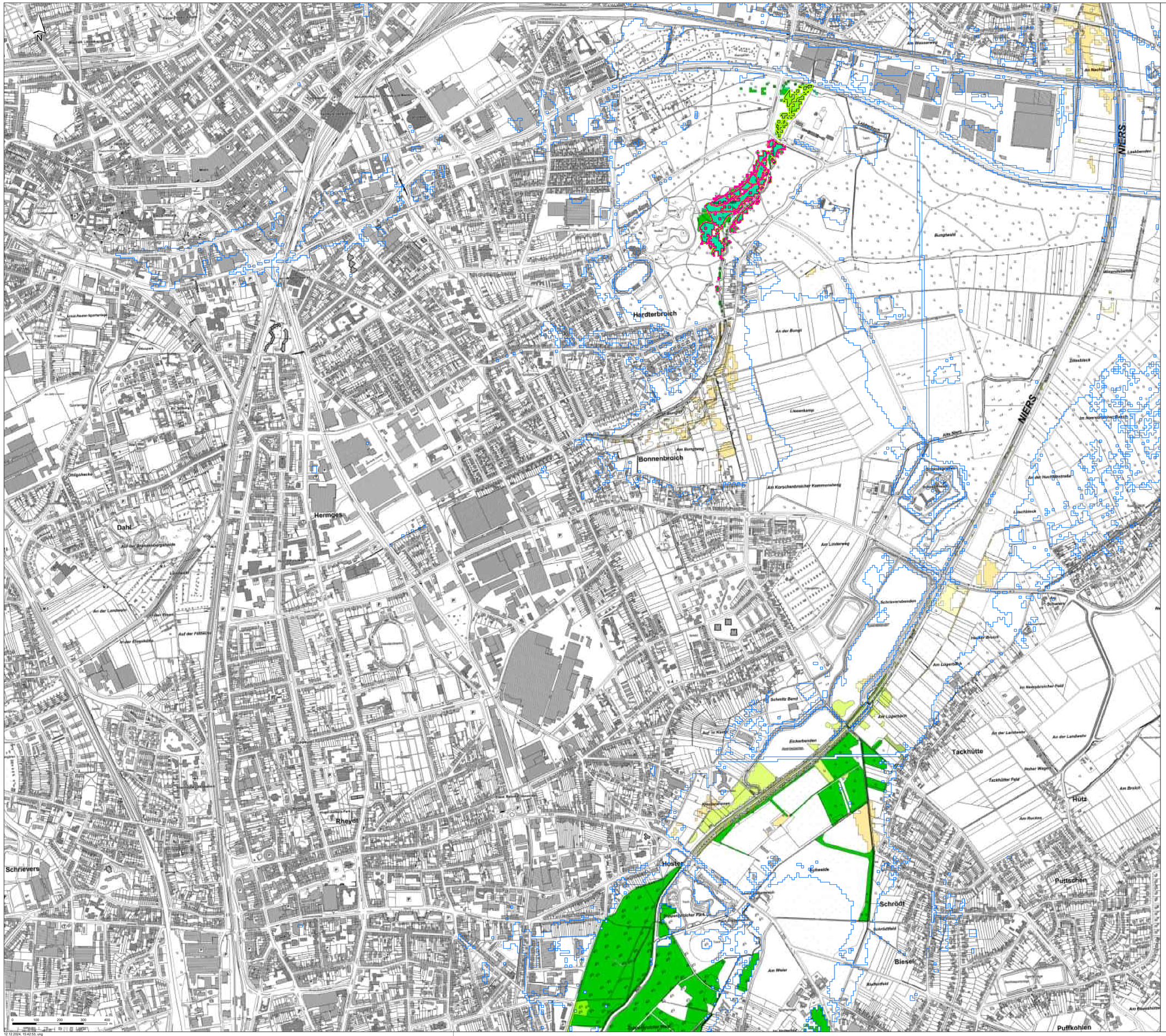

Aufhöhungen - Karte 4-2, Blatt 22

Aufhöhungsbereiche

Biotoptypen ("KifL-Habitat")

- Feuchte Wälder: Auwald, Bruchwald, Degradierte Feuchtwälder, Moorwald
- Wälder: Forste, Mesophile Wälder
- Gebüsche, feuchte Gebüsche, Einzelbaum, Baumgruppe
- Acker
- Sonstige Landwirtschaft, Obstbau, Gartenbau
- Streuobstwiesen
- Grünland, Mageres Grünland, Grünlandbrachen und Sonstiges Offenland
- FFH-Lebensraumtyp gem. LANUV
- Geschützter Boptop gem. LANUV

RWE

RWE Power

Braunkohlenplanänderungsverfahren

Tagebau Garzweiler

Grundwasseraufhöhungen

Ergebnis der standardisierten Bewertung von Grundwasserstandsänderungen: mögliche Betroffenheiten von Biotopflächen

Bearbeiter:		Maßstab:	1:5.000
		Darstellung für:	
		Karte 4-2, Blatt 22	
		Zeichner:	Datum:
FRÖHLICH & SPOREBECK	Bearbeitet:	JF	12 / 2024
	Geprüft/Freig:	b.u.	12 / 2024
	Gezeichnet:	JF	12 / 2024

© Geschäftsleitung: © RWE Power AG
© Sachbearbeiter: © RWE Power AG

Diese Unterlage darf nur mit vorheriger Zustimmung der RWE Power AG an Dritte weitergegeben werden(e), durch Dritte oder sonstige Informationsträger weitergegeben oder vervielfältigt werden. Die entmalt Sicherhe- Geschäftsgeheimnisse sowie geistiges Eigentum der RWE Power AG im Sinne des UrG. Die Nutzungs- und Verwertungsrechte liegen bei der RWE Power AG.

12.12.2024, 15:42:53, ung

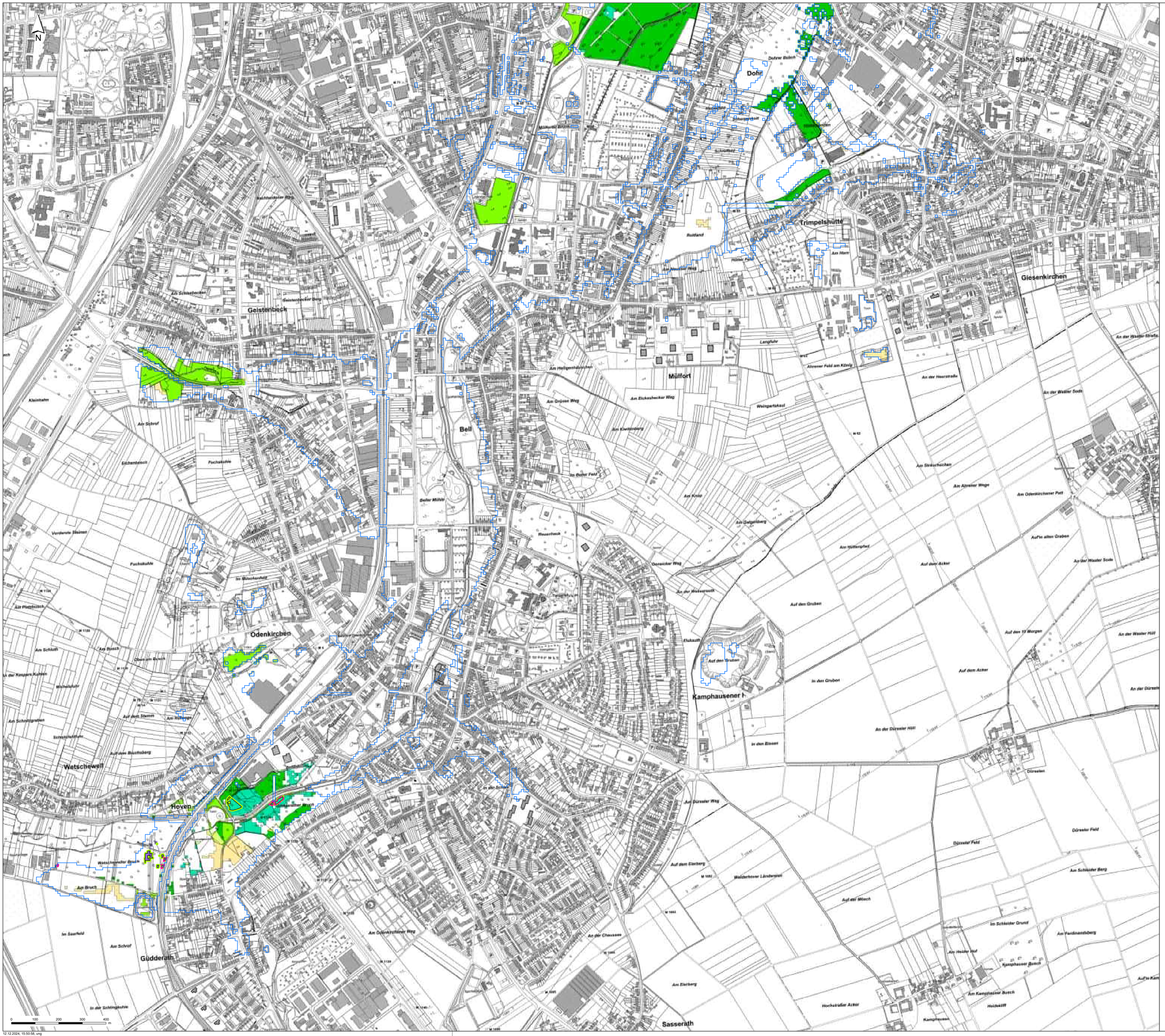

Aufhöhungen - Karte 4-2, Blatt 23

Aufhöhungsbereiche

Biotoptypen ("KifL-Habitat")

- Feuchte Wälder: Auwald, Bruchwald, Degradierte Feuchtwälder, Moorwald
- Wälder: Forste, Mesophile Wälder
- Gebüsche, feuchte Gebüsche, Einzelbaum, Baumgruppe
- Sonstige Landwirtschaft, Obstbau, Gartenbau
- Grünland, Mageres Grünland, Grünlandbrachen und Sonstiges Offenland
- Feuchtes Grünland, feuchtes Offenland
- Röhrichte
- FFH-Lebensraumtyp gem. LANUV
- Geschützter Boptop gem. LANUV

RWE

RWE Power

Braunkohlenplanänderungsverfahren

Tagebau Garzweiler

Grundwasserauhöhungen

Ergebnis der standardisierten Bewertung von Grundwasserstandsänderungen: mögliche Betroffenheiten von Biotopflächen

Bearbeiter		Maßstab	1:5.000
		Zeichnung Nr.	
		Karte 4-2, Blatt 23	
FROELICH & SPORBECK UMWELTPLANUNG UND BERATUNG		Zeichner	Datum
	Bearbeitet	JF	12 / 2024
	Geprüft/Intern	b.u.	12 / 2024
	Geprüft	JF	12 / 2024

© Geschäftsleitung: © RWE Power AG
© Zeichnungsrechtl.: © RWE Power AG

Diese Unterlage darf nur mit vorheriger Zustimmung der RWE Power AG an Dritte weitergegeben werden, auch über eine solche informationsfähige elektronische Datenträgern oder -verarbeitungsanlagen. Sie enthält Betriebs- / Geschäftsgeheimnisse sowie geistiges Eigentum der RWE Power AG im Sinne des UIG. Die Nutzungs- und Verwertungsrechte liegen bei der RWE Power AG.

12.12.2024, 15:50:55, ung

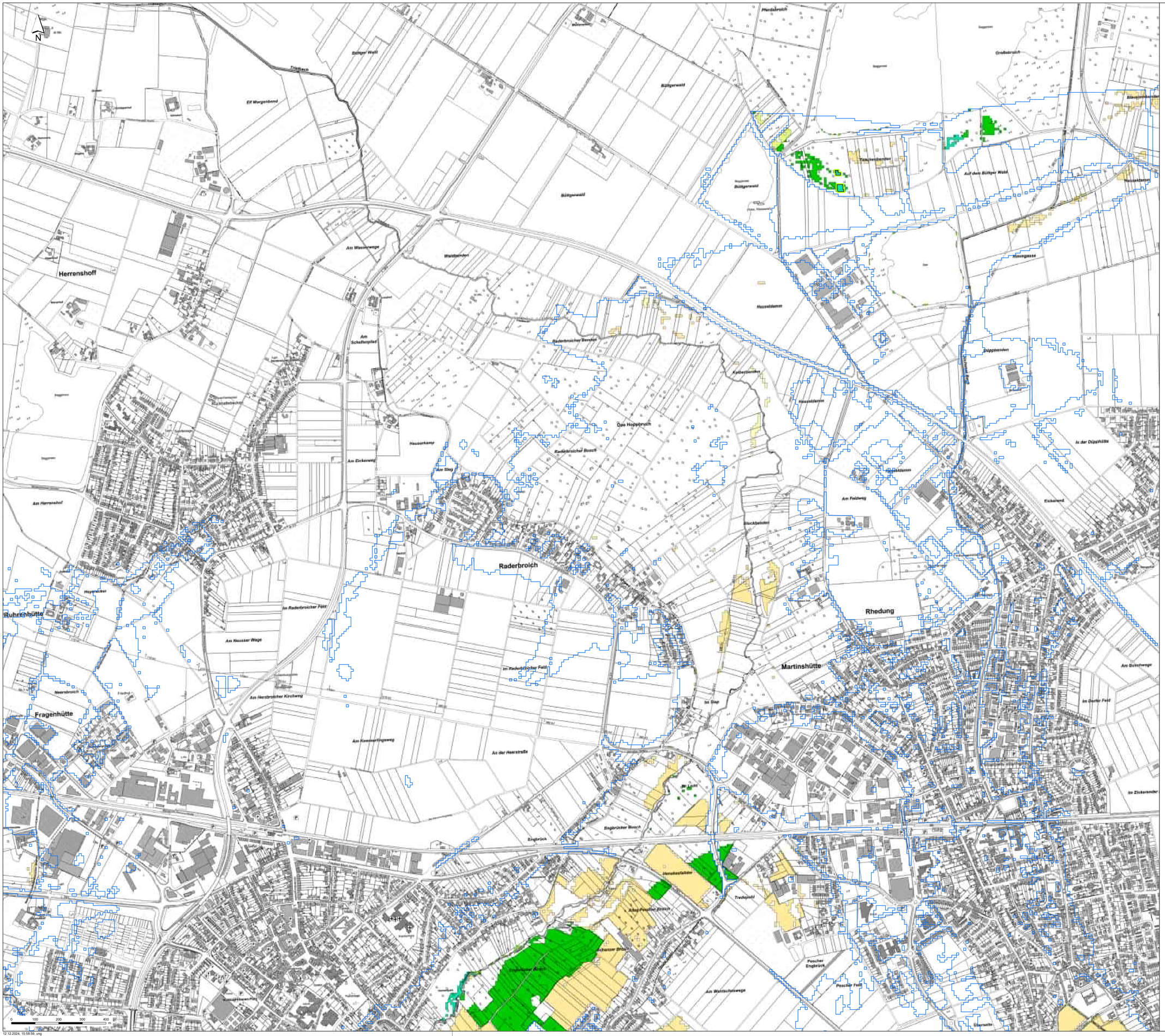

Aufhöhungen - Karte 4-2, Blatt 24

Aufhöhungsbereiche

Biotoptypen ("KifL-Habitat")

- Feuchte Wälder: Auwald, Bruchwald, Degradierte Feuchtwälder, Moorwald
- Wälder: Forste, Mesophile Wälder
- Gebüsche, feuchte Gebüsche, Einzelbaum, Baumgruppe
- Acker
- Sonstige Landwirtschaft, Obstbau, Gartenbau
- Grünland, Mageres Grünland, Grünlandbrachen und Sonstiges Offenland
- Feuchtes Grünland, feuchtes Offenland
- Geschützter Boptop gem. LANUV

RWE

RWE Power

Braunkohlenplanänderungsverfahren

Tagebau Garzweiler

Grundwasseraufhöhungen

Ergebnis der standardisierten Bewertung von Grundwasserstandsänderungen: mögliche Betroffenheiten von Biotopflächen

Bearbeiter:		Maßstab:	1:5.000
		Zeichnung Nr.	
		Karte 4-2, Blatt 24	
FROELICH & SPORBECK UMWELTPLANUNG UND BERATUNG		Zeichner:	Datum:
		Bearbeitet: JF	12 / 2024
		Geprüft: b.u.	12 / 2024
		Gezeichnet: JF	12 / 2024

© Geschäftsleitung: © RWE Power AG
© Zeichnungsrecht: © RWE Power AG

Diese Unterlage darf nur mit ordnungsgemäßer Zustimmung der RWE Power AG an Dritte weitergegeben werden. Auch Ihre oder sonstige informationstechnische Geräte gegebenen oder nicht vollständig verlöschen Sie entsteht Schäden. Geschäftsgeheimnisse sowie geistiges Eigentum der RWE Power AG im Sinne des UrG. Alle Rechtsfragen und Verwertungsrechte liegen bei der RWE Power AG.

12.12.2024, 15:58:59, ung

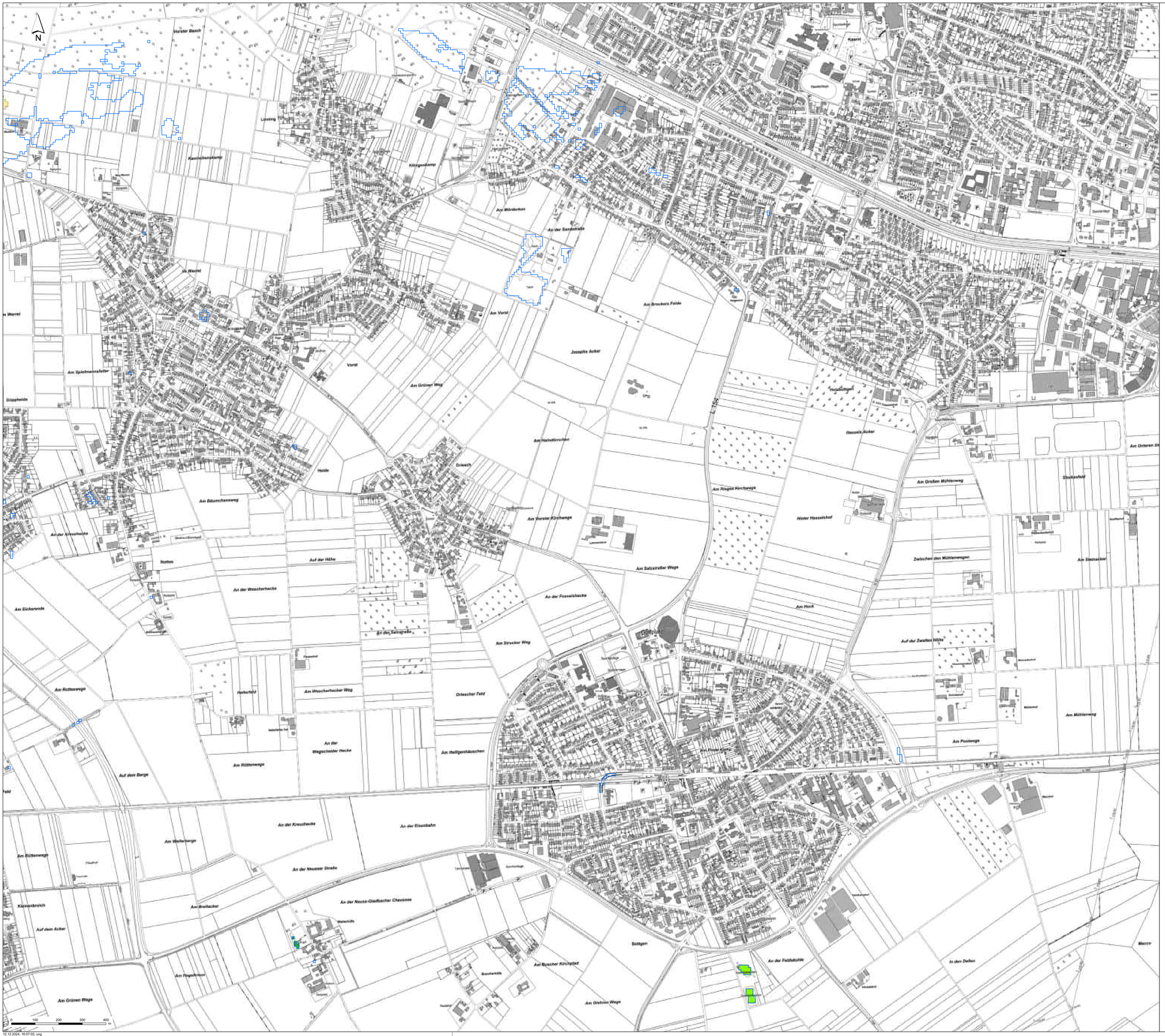

Aufhöhungen - Karte 4-2, Blatt 25

Aufhöhungsbereiche

Biotoptypen ("KifL-Habitat")

- Wälder: Forste, Mesophile Wälder
- Gebüsche, feuchte Gebüsche, Einzelbaum, Baumgruppe
- Sonstige Landwirtschaft, Obstbau, Gartenbau

RWE

RWE Power

Braunkohlenplanänderungsverfahren

Tagebau Garzweiler

Grundwasseraufhöhungen

Ergebnis der standardisierten Bewertung von Grundwasserstandsänderungen: mögliche Betroffenheiten von Biotopflächen

Bearbeiter:			Maßstab:	1:5.000
			Darstellung Nr:	
			Karte 4-2, Blatt 25	
				Zeichen / Datum
FROELICH & SPORBECK UMWELTPLANUNG UND BERATUNG			Bearbeitet	JF / 12 / 2024
			Geprüft	b.u. / 12 / 2024
			Gezeichnet	JF / 12 / 2024

© Geobasisdaten: © RWE Power AG
© Sachbearbeitung/Kartographie: © RWE Power AG

Diese Unterlage darf nur mit vorheriger Zustimmung der RWE Power AG an Dritte weitergegeben werden, auch Ihre oder sonstige informationsartige weitergegeben oder veröffentlicht werden. Sie enthält Geodaten / Geschäftsgeheimnisse sowie geistiges Eigentum der RWE Power AG im Sinne des UIG. Alle Rechtsansprüche und Verwertungsrechte liegen bei der RWE Power AG.

12.12.2024, 16:07:03, ung

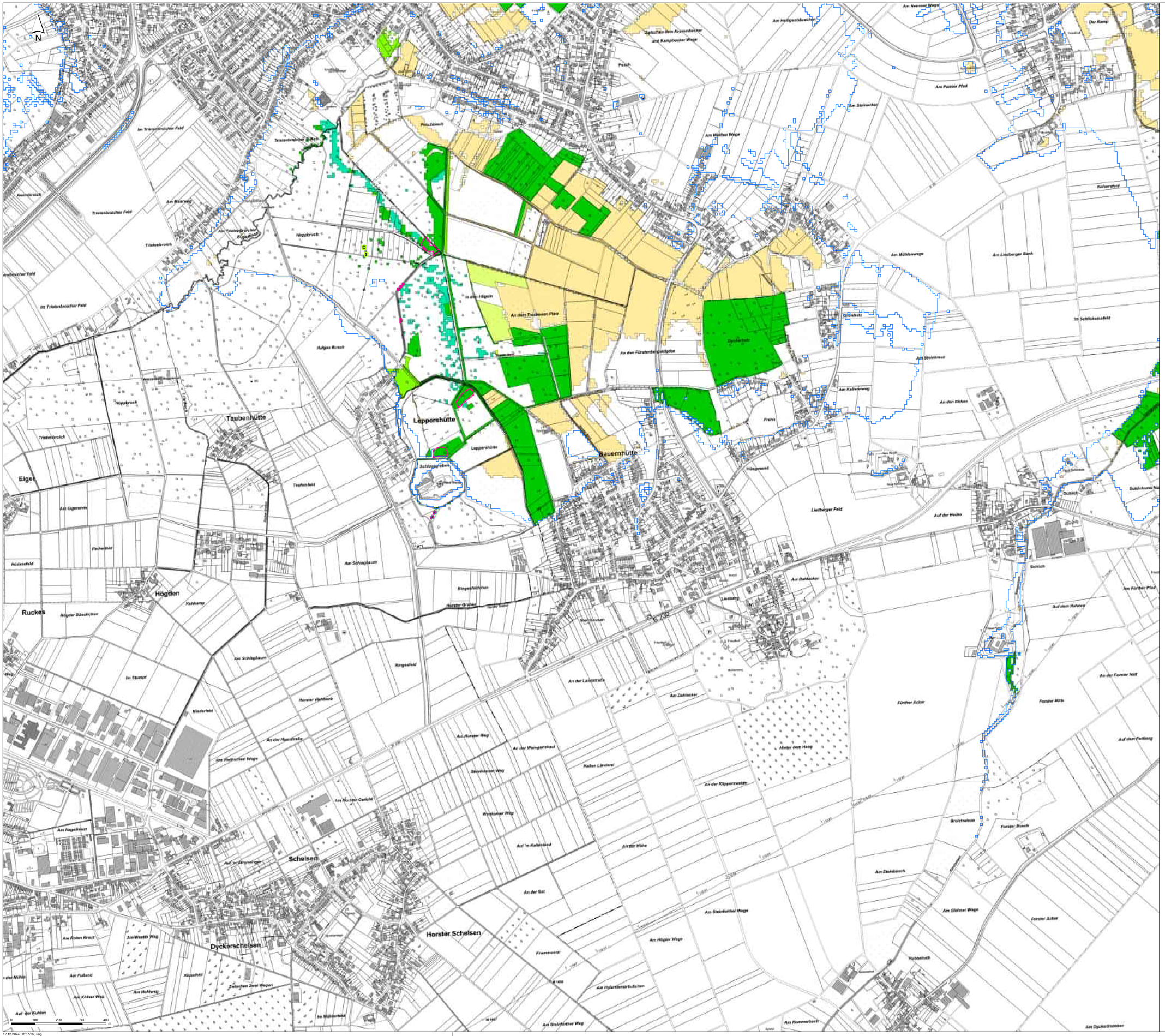

Aufhöhungen - Karte 4-2, Blatt 26

Aufhöhungsbereiche

Biotoptypen ("KifL-Habitat")

- Feuchte Wälder: Auwald, Bruchwald, Degradierte Feuchtwälder, Moorwald
- Wälder: Forste, Mesophile Wälder
- Gebüsche, feuchte Gebüsche, Einzelbaum, Baumgruppe
- Acker
- Sonstige Landwirtschaft, Obstbau, Gartenbau
- Streuobstwiesen
- Grünland, Mageres Grünland, Grünlandbrachen und Sonstiges Offenland
- Feuchtes Grünland, feuchtes Offenland

FFH-Lebensraumtyp gem. LANUV

Geschützter Boptop gem. LANUV

RWE

RWE Power

Braunkohlenplanänderungsverfahren

Tagebau Garzweiler

Grundwasseraufhöhungen

Ergebnis der standardisierten Bewertung von Grundwasserstandsänderungen: mögliche Betroffenheiten von Biotopflächen

Bearbeiter:		Maßstab:	1:5.000
		Zeichnung Nr.	
		Karte 4-2, Blatt 26	

FRÖHLICH & SPORBECK
UMWELTPLANUNG UND BERATUNG

	Zeichen	Datum
Bearbeitet	JF	12 / 2024
Geprüft/el	b.u.	12 / 2024
Geprüft	JF	12 / 2024

© Grundlagenkarte: © RWE Power AG
© Sachdatenkarte: © RWE Power AG

Diese Unterlage darf nur mit vorheriger Zustimmung der RWE Power AG an Dritte weitergegeben werden bzw. durch Dritte oder sonstige Informationsträger einer jeglichen oder nicht erlaubten Nutzung unterstellt werden. Sie enthält Betriebs- / Geschäftsgeheimnisse sowie geistiges Eigentum der RWE Power AG bzw. Dritter. Ohne das LICO, RWE Nutzungs- und Verwendungsrechte liegen bei der RWE Power AG.

12.12.2024, 16:15:09, .wng

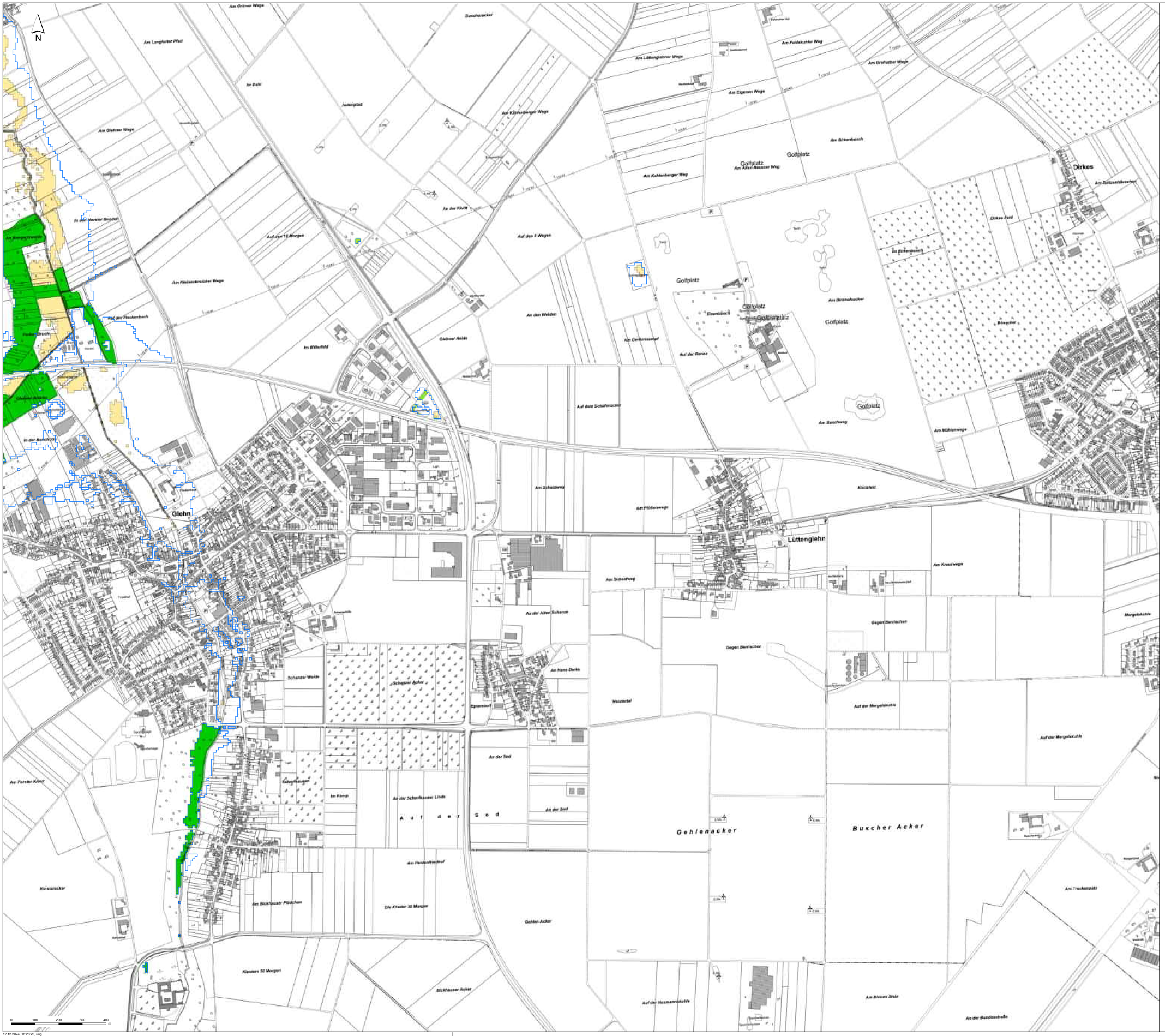

Aufhöhungen - Karte 4-2, Blatt 27

Aufhöhungsbereiche

Biotoptypen ("KifL-Habitat")

- Wälder: Forste, Mesophile Wälder
- Gebüsche, feuchte Gebüsche, Einzelbaum, Baumgruppe
- Sonstige Landwirtschaft, Obstbau, Gartenbau

RWE

RWE Power

Braunkohlenplanänderungsverfahren

Tagebau Garzweiler

Grundwasseraufhöhungen

Ergebnis der standardisierten Bewertung von Grundwasserstandsänderungen: mögliche Betroffenheiten von Biotopflächen

Bearbeiter		Maßstab	1:5.000
		Zeichnung-Nr.	
		Karte 4-2, Blatt 27	
			Zeichen / Datum
FROELICH & SPORBECK GMBH & CO. KG UMWELTPLANUNG UND BERATUNG		Bearbeitet	JF / 12 / 2024
		Geprüft/Anf.	b.u. / 12 / 2024
		Geprüft	JF / 12 / 2024

© Geschäftsstelle: © RWE Power AG
© Zeichnungsinhalt: © RWE Power AG

Diese Unterlage darf nur mit vorheriger Zustimmung der RWE Power AG an Dritte weitergegeben werden, auch Ihre oder sonstige Informationsträger weitergegeben oder veröffentlicht werden. Die vorliegende Kopie / Ausfertigung entspricht einer gültigen Ausfertigung der RWE Power AG im Sinne des LDS. Die Nutzungs- und Verwendungsrechte liegen bei der RWE Power AG.

12.12.2024, 16:23:20, ung

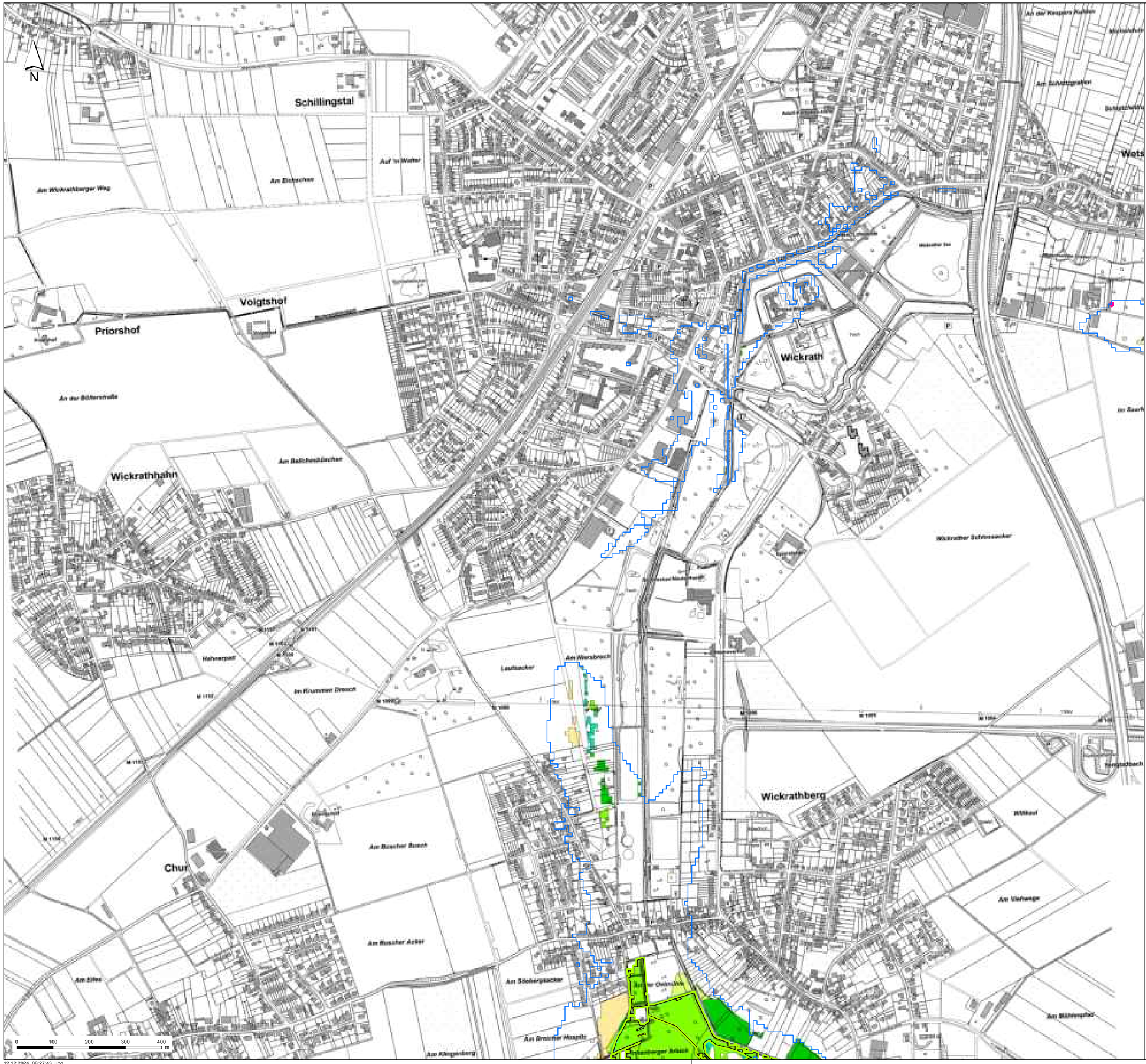

Aufhöhungen - Karte 4-2, Blatt 30

Aufhöhungsbereiche

Biotoptypen ("KifL-Habitat")

- Feuchte Wälder: Auwald, Bruchwald, Degradierte Feuchtwälder, Moorwald
- Wälder: Forste, Mesophile Wälder
- Gebüsche, feuchte Gebüsche, Einzelbaum, Baumgruppe
- Sonstige Landwirtschaft, Obstbau, Gartenbau
- Grünland, Mageres Grünland, Grünlandbrachen und Sonstiges Offenland
- Feuchtes Grünland, feuchtes Offenland
- FFH-Lebensraumtyp gem. LANUV
- Geschützter Boptop gem. LANUV

RWE

RWE Power

Braunkohlenplanänderungsverfahren

Tagebau Garzweiler

Grundwasseraufhöhungen

Ergebnis der standardisierten Bewertung von Grundwasserstandsänderungen: mögliche Betroffenheiten von Biotopflächen

Bearbeiter		Maßstab:	1:5.000
		Zeichnung Nr.	
		Karte 4-2 , Blatt 30	
FROELICH & SPORBECK		Zeichner:	Datum:
	Bearbeitet:	JF	12 / 2024
	Geprüft/Freig:	b.u.	12 / 2024
	Gezeichnet:	JF	12 / 2024

© Geschäftsleitung : © RWE Power AG
© Zeichnungsinhalt : © RWE Power AG

Diese Unterlage darf ohne vorherige Zustimmung der RWE Power AG an Dritte weitergegeben, vervielfältigt, durch Blen oder sonstige informationstechnische Bearbeitungsgänge oder veröffentlicht werden. Sie enthält Betriebs- / Geschäftsgeheimnisse sowie geistiges Eigentum der RWE Power AG im Sinne des UrG, PatG, Patentgesetz und Verwertungsrechte liegen bei der RWE Power AG.

12.12.2024, 08:27:43, ung

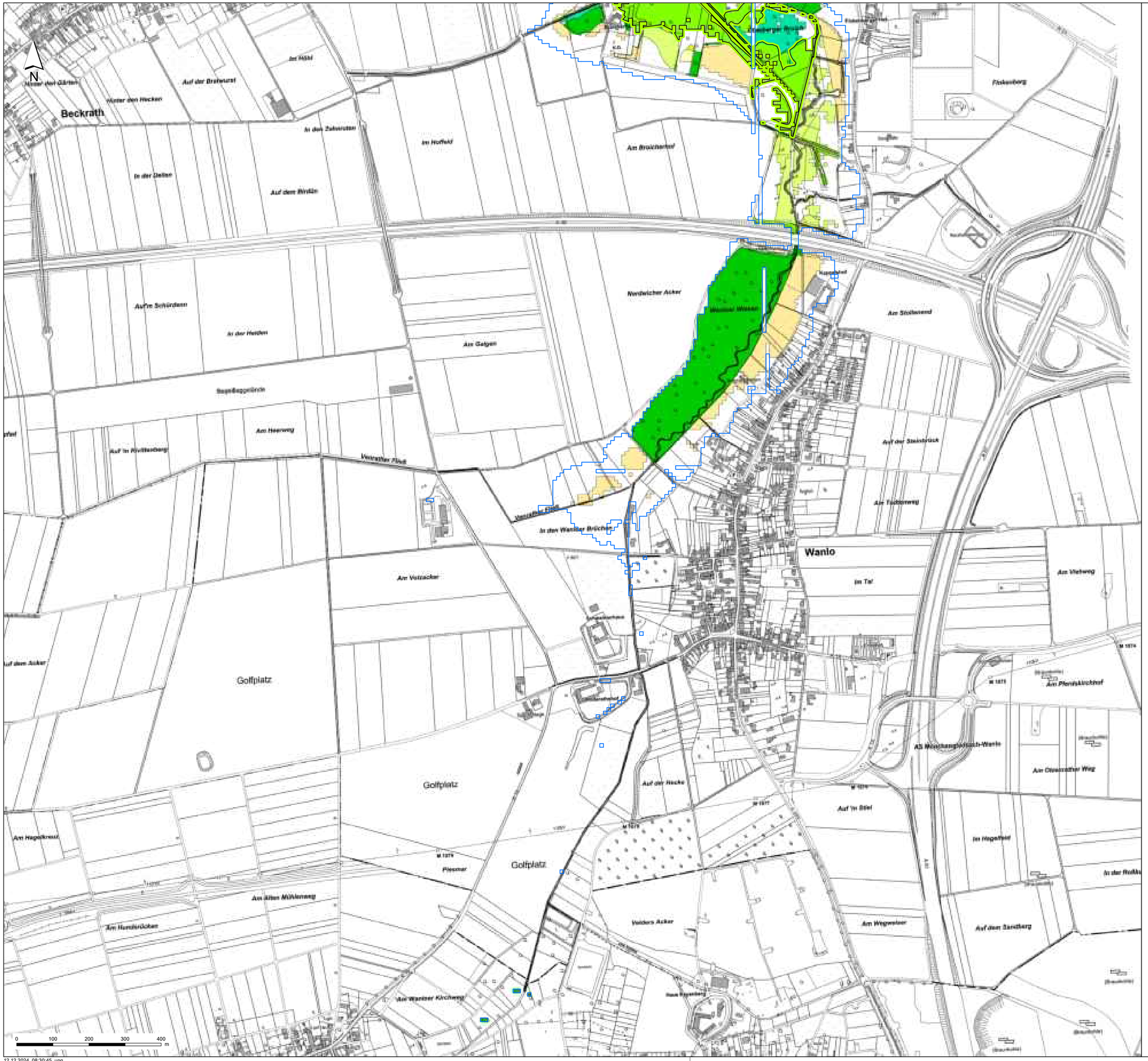

Aufhöhungen - Karte 4-2, Blatt 31

Aufhöhungsbereiche

Biotoptypen ("KifL-Habitat")

- Feuchte Wälder: Auwald, Bruchwald, Degradierte Feuchtwälder, Moorwald
- Wälder: Forste, Mesophile Wälder
- Gebüsche, feuchte Gebüsche, Einzelbaum, Baumgruppe
- Acker
- Sonstige Landwirtschaft, Obstbau, Gartenbau
- Grünland, Mageres Grünland, Grünlandbrachen und Sonstiges Offenland
- Feuchtes Grünland, feuchtes Offenland
- Röhrichte
- Geschützter Boptop gem. LANUV

RWE

RWE Power

Braunkohlenplanänderungsverfahren

Tagebau Garzweiler

Grundwasseraufhöhungen

Ergebnis der standardisierten Bewertung von Grundwasserstandsänderungen: mögliche Betroffenheiten von Biotopflächen

Bearbeiter		Maßstab	1:5.000
		Zeichnung Nr.	
		Karte 4-2 , Blatt 31	
		Bearbeitet	JF	12 / 2024
		Geprüft	b.u.	12 / 2024
		Begleitet	JF	12 / 2024

FROELICH & SPORBECK

© Geobasisdaten : © RWE Power AG
© Sachdatenbestand : © RWE Power AG

Diese Unterlage darf nur mit vorheriger Zustimmung der RWE Power AG an Dritte weitergegeben werden. Auch Dritte oder sonstige Informationsbezieher sind gegebenenfalls oder vertraglich verbunden, die vertraut Sicherhe- Geschäftsgeheimnisse sowie geistiges Eigentum der RWE Power AG im Sinne des UIG, IFG, Informations- und Verwaltungsvorschriften Bayern bei der RWE Power AG.

12.12.2024, 08:30:45, ung

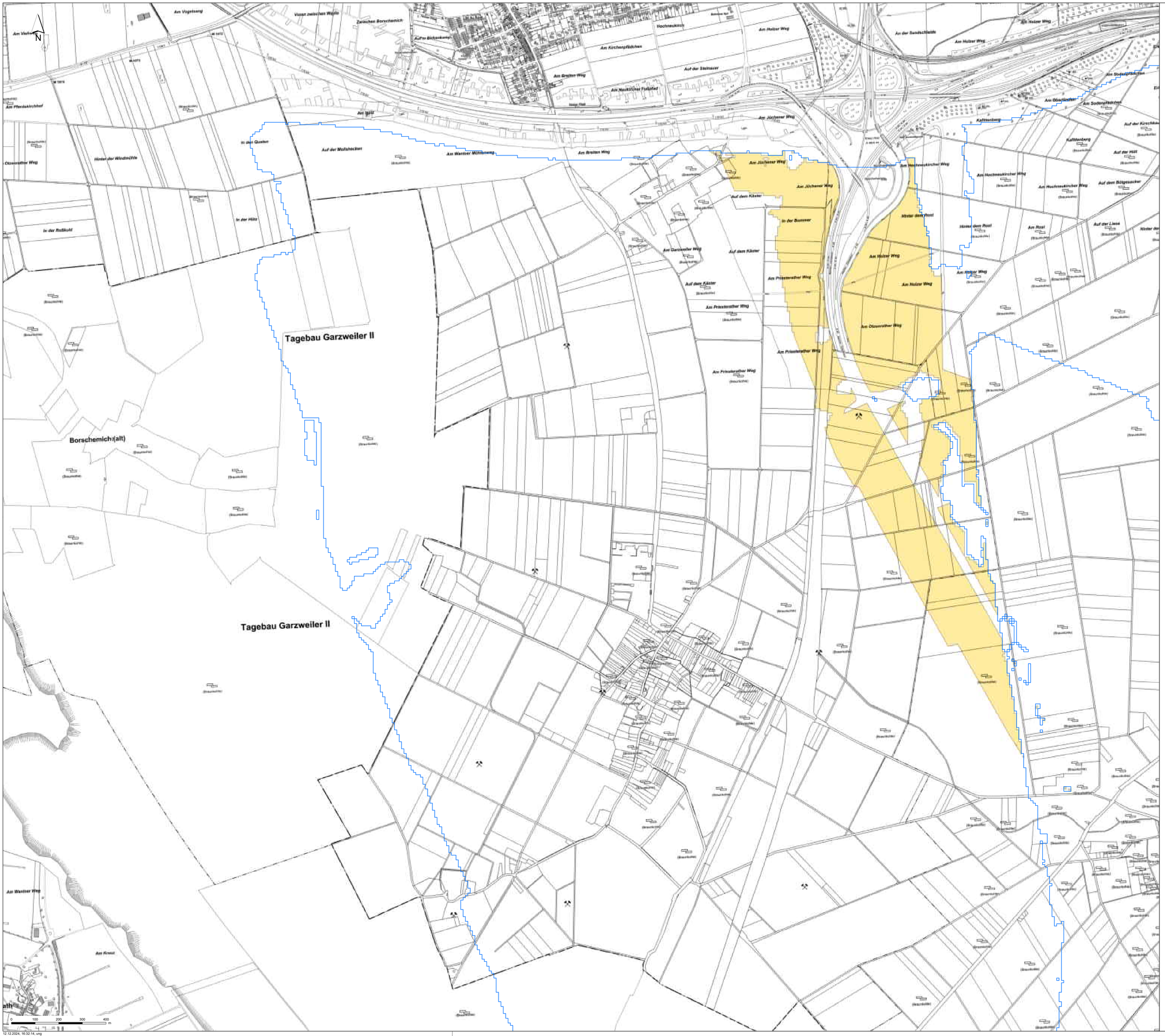

Aufhöhungen - Karte 4-2, Blatt 32

Aufhöhungsbereiche

Biotoptypen ("KifL-Habitat")

Sonstige Landwirtschaft, Obstbau, Gartenbau

RWE

RWE Power

Braunkohlenplanänderungsverfahren

Tagebau Garzweiler

Grundwasseraufhöhungen

Ergebnis der standardisierten Bewertung von Grundwasserstandsänderungen: mögliche Betroffenheiten von Biotopflächen

Bearbeiter:		Maßstab:	1:5.000
		Zeichnung-Nr:	
		Karte 4-2, Blatt 32	
		Zeichner:	Datum:
FRÖELICH & SPÖRBECK UMWELTPLANUNG UND BERATUNG		Bearbeitet:	JF 12 / 2024
		Geprüft/Freig:	h.v. 12 / 2024
		Gezeichnet:	JF 12 / 2024

© Geobasisdaten: © RWE Power AG
© Sachinhaltsdaten: © RWE Power AG

Diese Unterlage darf nur mit vorheriger Zustimmung der RWE Power AG an Dritte weitergegeben werden, durch Dritte oder sonstige Informationsträger weitergegeben oder veröffentlicht werden. Die vertraulichkeitsbezogenen Vereinbarungen sowie der geltende Eigentum der RWE Power AG im Sinne des UrG, Wettbewerbs- und Verwertungsrechte bleiben bei der RWE Power AG.

12.12.2024, 16:32:14, ung

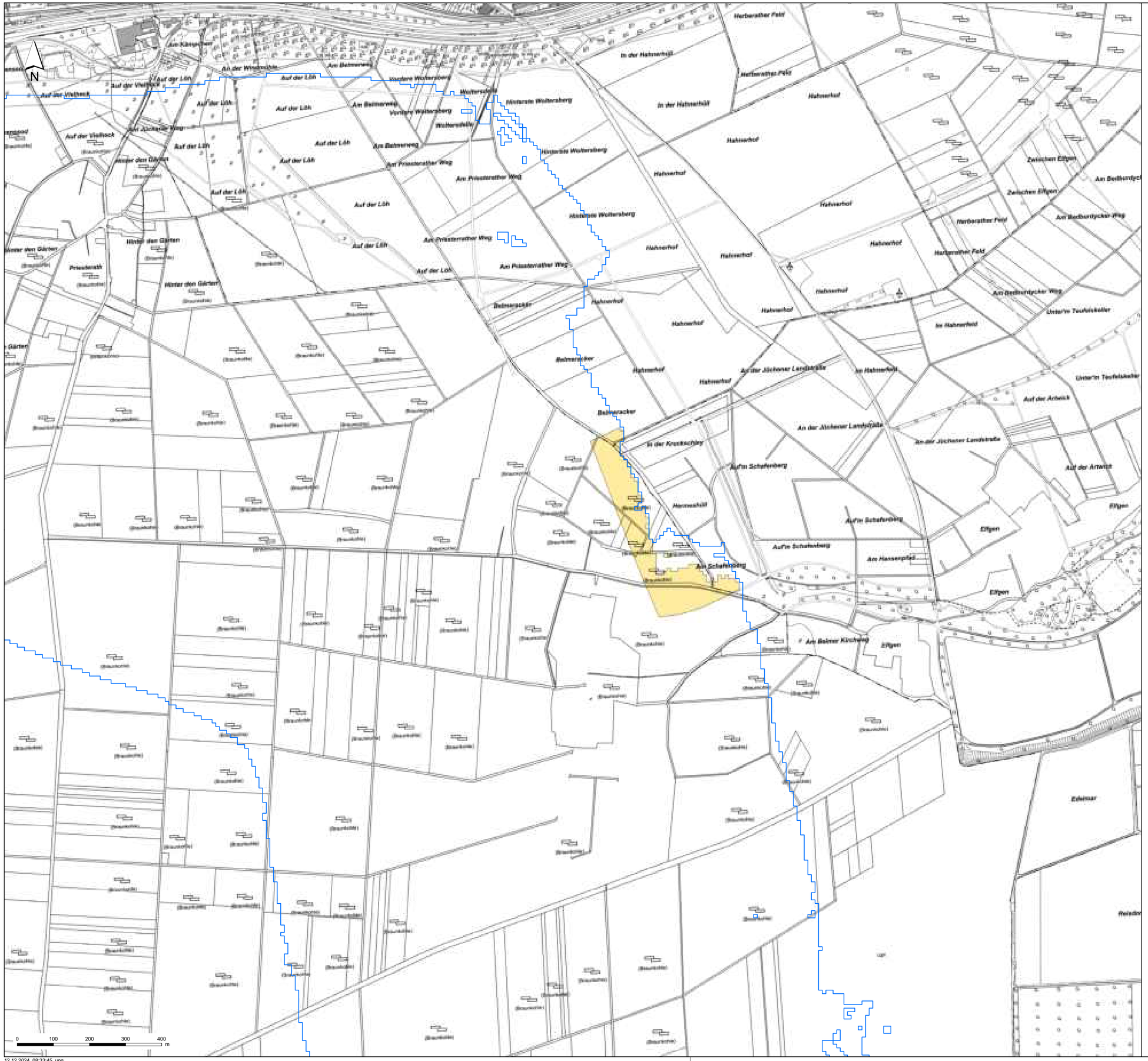

Aufhöhungen - Karte 4-2, Blatt 34

Aufhöhungsbereiche

Biotoptypen ("KifL-Habitat")

Sonstige Landwirtschaft, Obstbau, Gartenbau

RWE

RWE Power

Braunkohlenplanänderungsverfahren

Tagebau Garzweiler

Grundwasseraufhöhungen

Ergebnis der standardisierten Bewertung von Grundwasserstandsänderungen: mögliche Betroffenheiten von Biotopflächen

Bearbeiter:		Maßstab:	1:5.000
		Genehmigung Nr:	
		Karte 4-2 , Blatt 34	
		Zeichen	Datum
FROELICH & SPORBECK	Bearbeitet:	JF	12 / 2024
	Geprüft/mit:	b.u.	12 / 2024
	Gezeichnet:	JF	12 / 2024

© Geobasisdaten: © RWE Power AG
© Genehmigungsinhalt: © RWE Power AG

Diese Unterlage darf nur mit vorheriger Zustimmung der RWE Power AG an Dritte weitergegeben werden. Auch Teile oder sonstige inhaltsverändernde Auszüge gegeben oder vervollständigt werden. Die einfache Benutzung – Gebrauchsgenehmigung ohne geistiges Eigentum der RWE Power AG im Sinne des UIG, IWG Richtlinie und Verwaltungsanweisungen liegen bei der RWE Power AG.

12.12.2024, 08:33:45, ung

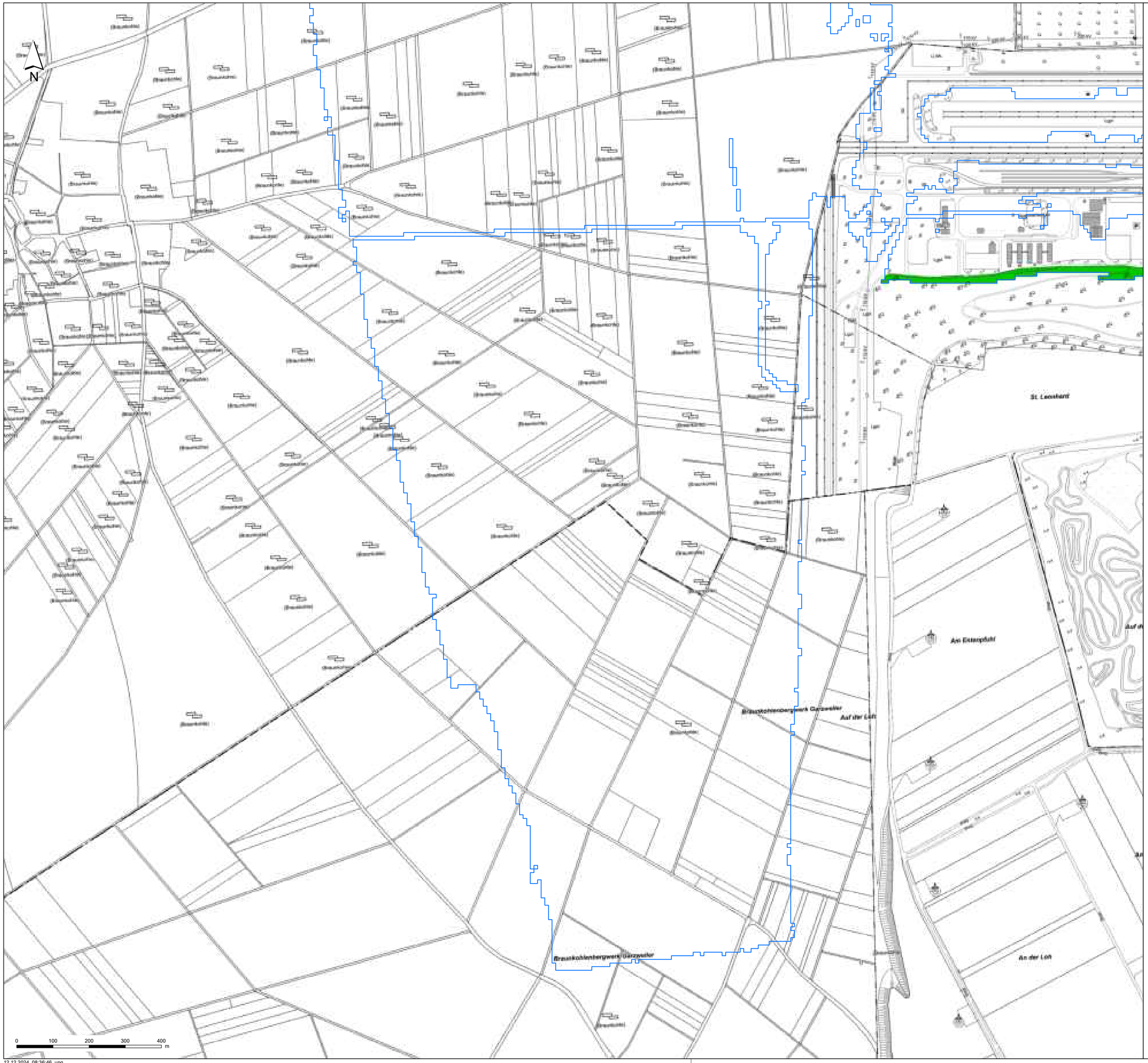

Aufhöhungen - Karte 4-2, Blatt 35

Aufhöhungsbereiche

Biotoptypen ("KifL-Habitat")

Wälder: Forste, Mesophile Wälder

RWE

RWE Power

Braunkohlenplanänderungsverfahren

Tagebau Garzweiler

Grundwasseraufhöhungen

Ergebnis der standardisierten Bewertung von Grundwasserstandsänderungen: mögliche Betroffenheiten von Biotopflächen

Bearbeiter			Maßstab:	1:5.000
			Zeichnung Nr.	
			Karte 4-2 , Blatt 35	
				Zeichen / Datum
FROELICH & SPORBECK			Bearbeitet	JF / 12 / 2024
			Geprüft	b.u. / 12 / 2024
			Gezeichnet	JF / 12 / 2024

© Geschäftsleitung - © RWE Power AG
© Zeichnungsinhalt - © RWE Power AG

Diese Unterlage darf nur mit vorheriger Zustimmung der RWE Power AG an Dritte weitergegeben werden, durch Dritte oder sonstige Informationsträger weitergegeben oder veröffentlicht werden. Sie enthält Betriebs- / Geschäftsgeheimnisse sowie geistiges Eigentum der RWE Power AG im Sinne des UIG, IFG, Patentgesetz und Verwaltungsanweisungen bspw. des RWE Power AG.

12.12.2024, 08:36:46, ung

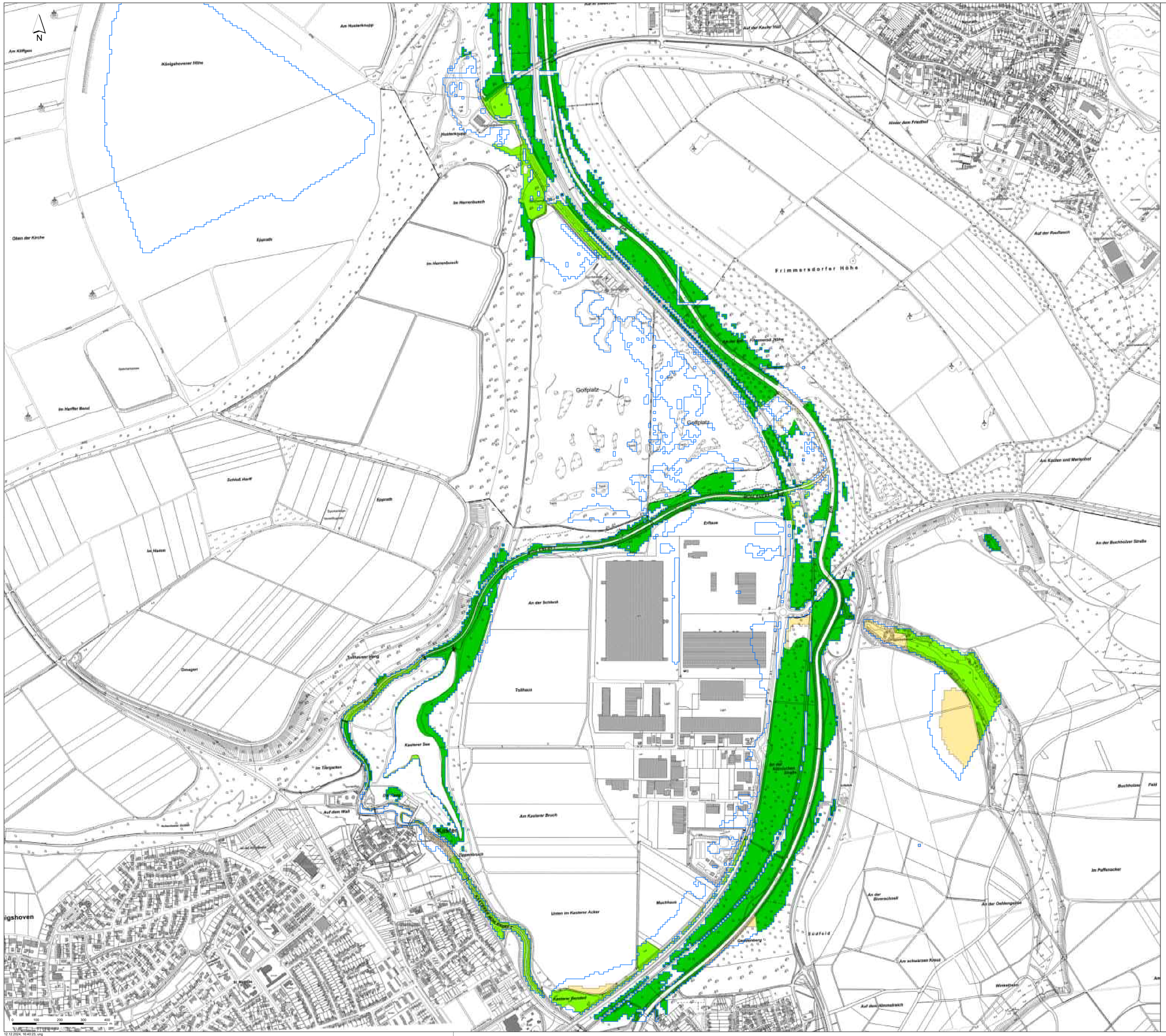

Aufhöhungen - Karte 4-2, Blatt 36

Aufhöhungsbereiche

Biotoptypen ("KifL-Habitat")

- Wälder: Forste, Mesophile Wälder
- Gebüsche, feuchte Gebüsche, Einzelbaum, Baumgruppe
- Sonstige Landwirtschaft, Obstbau, Gartenbau

RWE

RWE Power

Braunkohlenplanänderungsverfahren

Tagebau Garzweiler

Grundwasseraufhöhungen

Ergebnis der standardisierten Bewertung von Grundwasserstandsänderungen: mögliche Betroffenheiten von Biotopflächen

Bearbeiter		Maßstab:	1:5.000
		Zeichnung Nr.	
		Karte 4-2, Blatt 36	
		Zeichen	Datum
FROELICH & SPORBECK UMWELTPLANUNG UND BERATUNG	Bearbeitet	JF	12 / 2024
	Geprüft/Intern	b.u.	12 / 2024
	Geprüft	JF	12 / 2024

© Geobasisdaten: © RWE Power AG
© Geschäftsgrundlage: © RWE Power AG

Diese Unterlage darf nur mit vorheriger Zustimmung der RWE Power AG an Dritte weitergegeben, verändert, durch Ihre oder sonstige Informationsträger weitergegeben oder veröffentlicht werden. Sie enthält Geodaten / Geschäftsgeheimnisse sowie geistiges Eigentum der RWE Power AG im Sinne des UIG, IWG Rechtsgrundlagen und Verwendungszwecke liegen bei der RWE Power AG.

12.12.2024, 16:40:23, ung

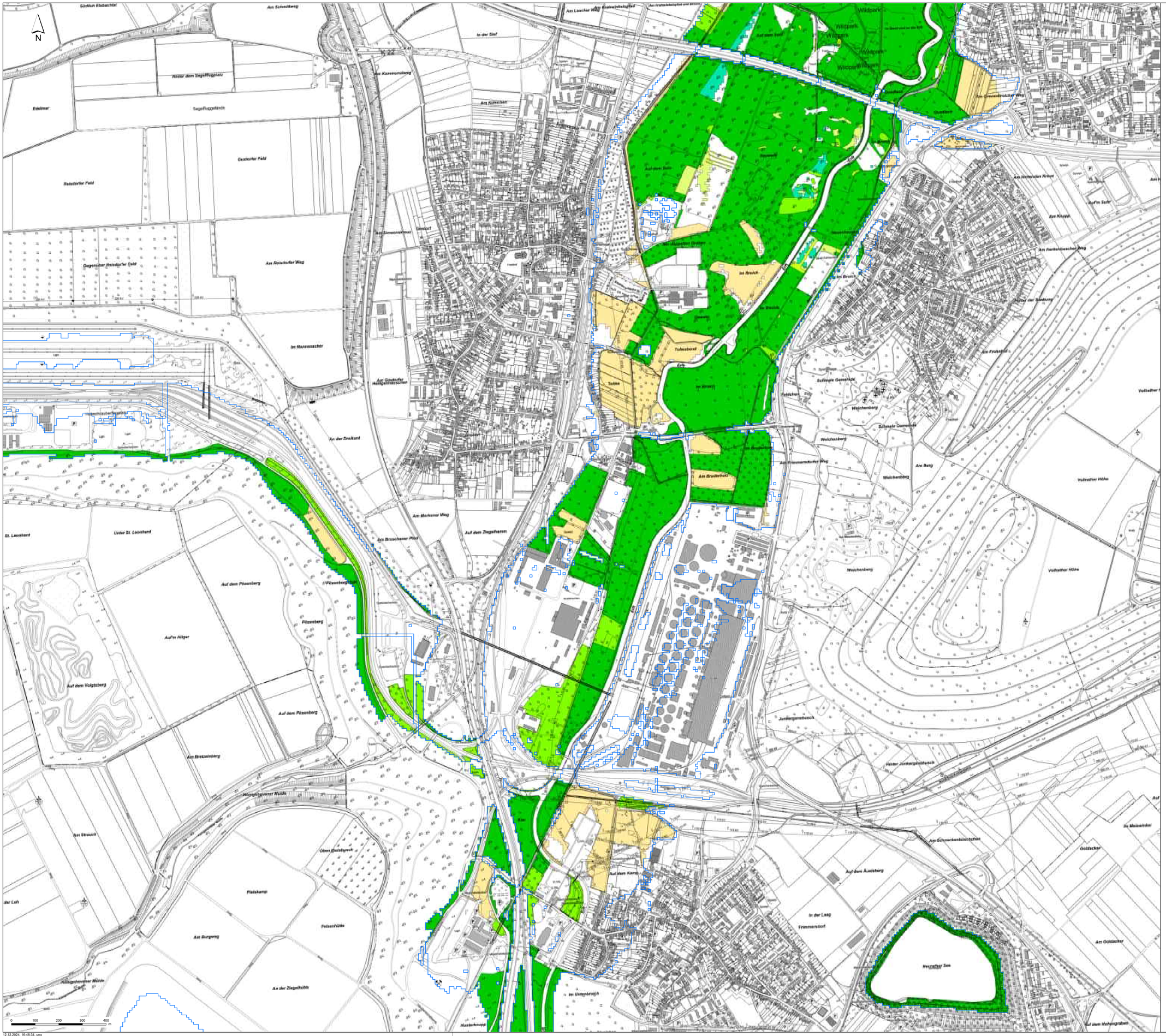

Aufhöhungen - Karte 4-2, Blatt 37

Aufhöhungsbereiche

Biotoptypen ("KifL-Habitat")

- Feuchte Wälder: Auwald, Bruchwald, Degradierte Feuchtwälder, Moorwald
- Wälder: Forste, Mesophile Wälder
- Gebüsche, feuchte Gebüsche, Einzelbaum, Baumgruppe
- Sonstige Landwirtschaft, Obstbau, Gartenbau
- Grünland, Mageres Grünland, Grünlandbrachen und Sonstiges Offenland
- Feuchtes Grünland, feuchtes Offenland

RWE

RWE Power

Braunkohlenplanänderungsverfahren

Tagebau Garzweiler

Grundwasseraufhöhungen

Ergebnis der standardisierten Bewertung von Grundwasserstandsänderungen: mögliche Betroffenheiten von Biotopflächen

Bearbeiter:			Maßstab:	1:5.000
			Zeichnung-Nr.	
			Karte 4-2, Blatt 37	
				Zeichen: Datum:
FROELICH & SPORBECK GARTENPLANUNG UND BERATUNG			Bearbeitet:	JF 12 / 2024
			Geprüft/Freig.:	b.u. 12 / 2024
			Gezeichnet:	JF 12 / 2024

© Geobasisdaten: © RWE Power AG
© Geschäftsgrundlagen: © RWE Power AG

Diese Unterlage darf nur mit vorheriger Zustimmung der RWE Power AG an Dritte weitergegeben, verändert, durch Ein- oder sonstige Informationsträger eingegriffen oder verwendet werden. Sie enthält Sachdaten / Geschäftsgeheimnisse sowie geistiges Eigentum der RWE Power AG im Sinne des UIG, Ihre Nutzungs- und Verwendungsrechte liegen bei der RWE Power AG.

12.12.2024, 16:48:34, ung

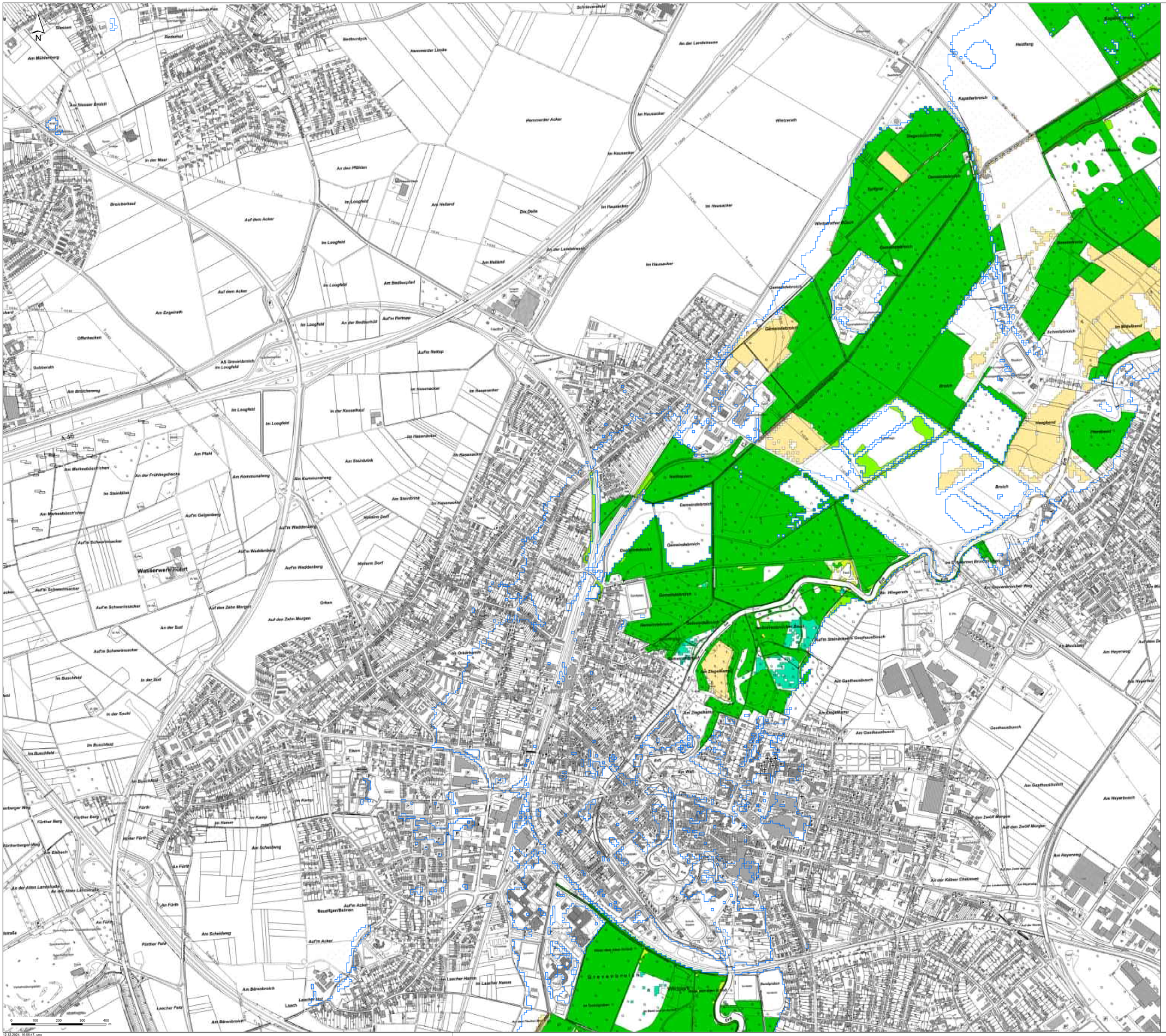
N
Stessen
Am Mühlenberg
Rederhof
Bedburdyck
Havesweider Linde
Havesweider Acker
An der Landstrasse
Im Hausacker
Wintzerath
Haidfeld
Kapellenbusch
Kapellerbusch
Am Steiner Bruch
In der Maar
An den Mühlen
Im Loogfeld
Am Hulland
Die Delle
Bruchverkauf
Auf dem Acker
Am Bedburpfad
Auf'm Rettopp
Am Engelrath
Offerhecken
Gubberath
AS Grevenbroich
Am Bruchenweg
Im Hasenacker
In der Kesselkauf
Am Pfahl
Am Merkesbüschchen
An der Frühlingshecke
Im Steinklink
Am Kommunalweg
Am Steinbrink
Hoisten Dorf
Auf'm Gelgesberg
Auf'm Waddenberg
Wasserwerk Fürth
Auf'm Schweinsacker
Auf den Zehn Morgen
Orken
An der Bust
Im Buschfeld
In der Bust
In der Spulst
Eisen
Fürth
Fürther Berg
Im Hamm
Im Kamp
Im Kaster
Fürther Weg
An Eisbach
An der Alten Landstraße
An Fürth
Neuelgen/Beimen
Auf'm Acker
Fürther Feld
Am Scheidweg
Am Bärenbroich
Lüsch
Laacher Feld
Im Laacher Hamm
Laacher Hof
Grevenbroich
Im Gesellgraben
Gemeindebruch
Neuhausen
Gesellenbruch
Gesellenbruch
Gesellenbruch

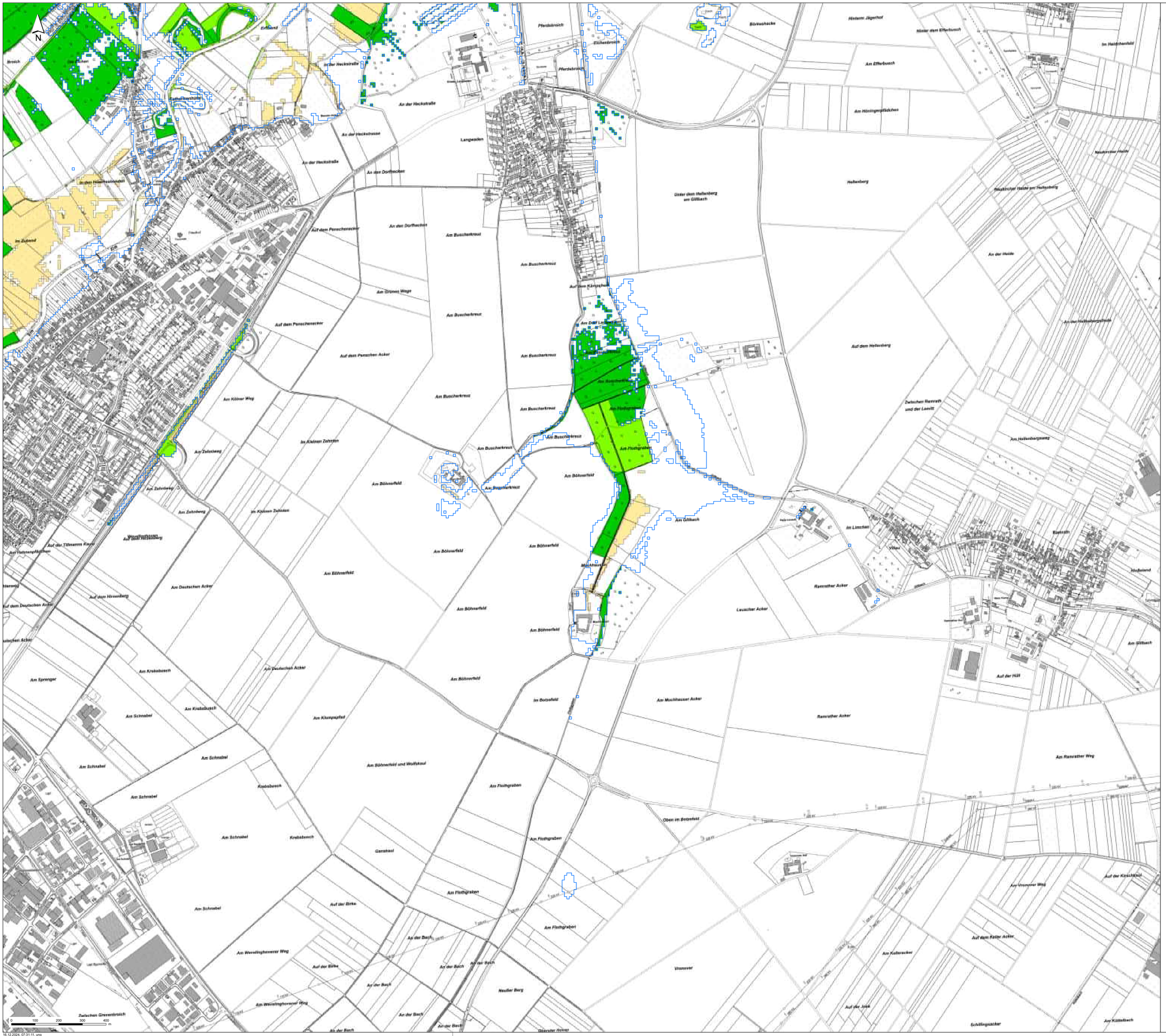

16.12.2024, 07:31:11, ung

Aufhöhungen - Karte 4-2, Blatt 39

Aufhöhungsbereiche

Biotoptypen ("KifL-Habitat")

- Wälder: Forste, Mesophile Wälder
- Gebüsche, feuchte Gebüsche, Einzelbaum, Baumgruppe
- Sonstige Landwirtschaft, Obstbau, Gartenbau
- Grünland, Mageres Grünland, Grünlandbrachen und Sonstiges Offenland
- Feuchtes Grünland, feuchtes Offenland

RWE

RWE Power

Braunkohlenplanänderungsverfahren

Tagebau Garzweiler

Grundwasseraufhöhungen

Ergebnis der standardisierten Bewertung von Grundwasserstandsänderungen: mögliche Betroffenheiten von Biotopflächen

Bearbeiter:		Maßstab:	1:5.000
		Zeichnung-Nr.	
		Karte 4-2, Blatt 39	
			Zeichen / Datum
FRÖHLICH & SPORBECK GARTENTHALANLAGEN UND BERATUNG		Bearbeitet	JF / 12 / 2024
		Geprüft/Freig.	b.u. / 12 / 2024
		Gezeichnet	JF / 12 / 2024

© Geobasisdaten: © RWE Power AG
© Sachbearbeiterhinweis: © RWE Power AG

Diese Unterlage darf nur mit vorheriger Zustimmung der RWE Power AG an Dritte weitergegeben werden, durch Dritte oder sonstige Informationsträger weitergegeben oder vervielfältigt werden. Sie enthält Betriebs- Geschäftsgeheimnisse sowie geistiges Eigentum der RWE Power AG.©

Stand des LCG, Bitte Nutzungs- und Verwendungsrechte liegen bei der RWE Power AG.

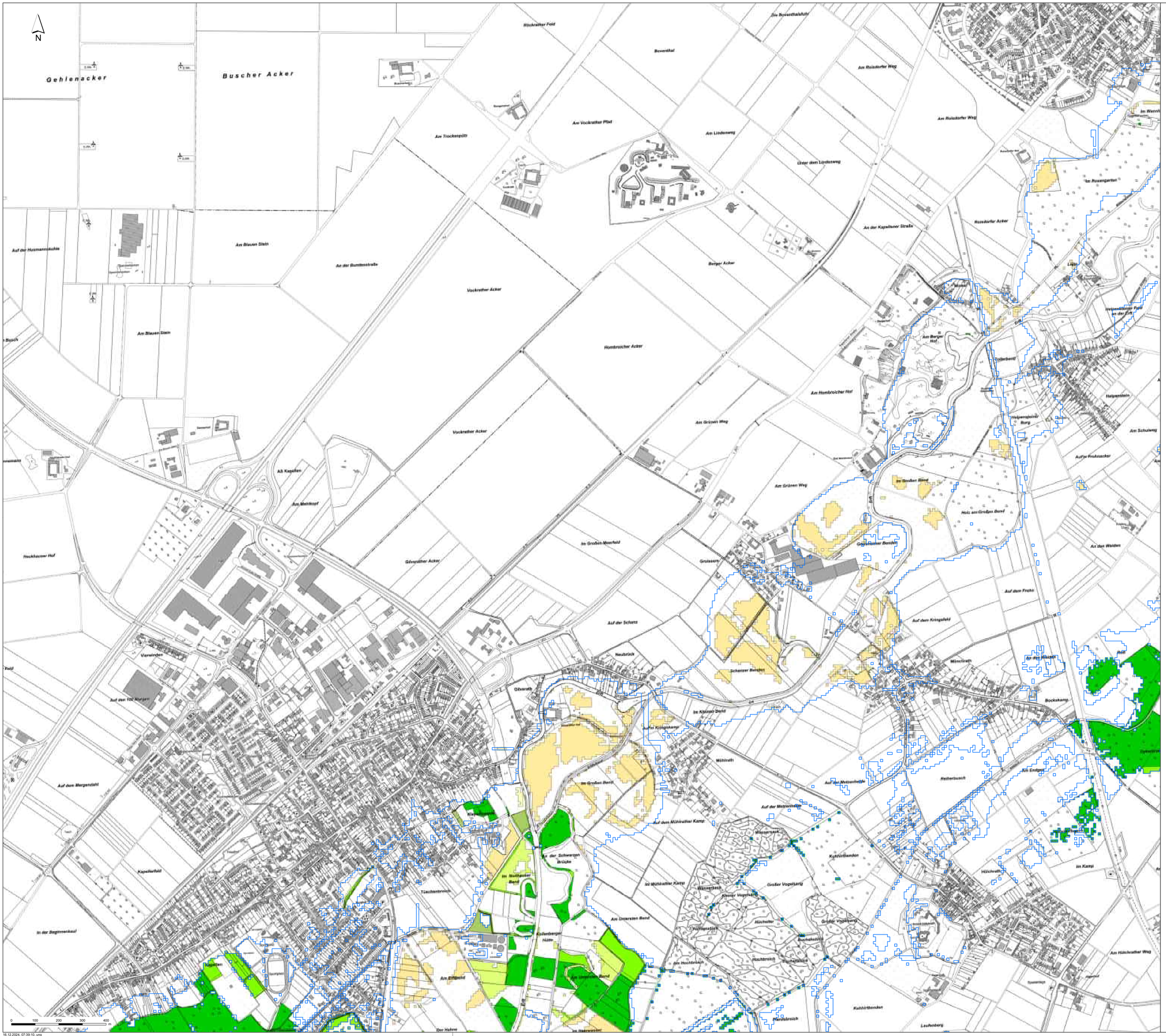

Aufhöhungen - Karte 4-2, Blatt 40

Aufhöhungsbereiche

Biotoptypen ("KifL-Habitat")

- Wälder: Forste, Mesophile Wälder
- Gebüsche, feuchte Gebüsche, Einzelbaum, Baumgruppe
- Acker
- Sonstige Landwirtschaft, Obstbau, Gartenbau
- Streuobstwiesen
- Grünland, Mageres Grünland, Grünlandbrachen und Sonstiges Offenland
- Feuchtes Grünland, feuchtes Offenland

RWE

RWE Power

Braunkohlenplanänderungsverfahren

Tagebau Garzweiler

Grundwasseraufhöhungen

Ergebnis der standardisierten Bewertung von Grundwasserstandsänderungen: mögliche Betroffenheiten von Biotopflächen

Bearbeiter:		Maßstab:	1:5.000
		Darstellung Nr.	
		Karte 4-2, Blatt 40	

FRÖHLICH & SPOREBECK GMBH & CO. KG, LANDSCHAFTSPLANUNG UND BERATUNG

	Bearbeiter	Datum
Bearbeitet	JF	12 / 2024
Geprüft/Freigabe	b.u.	12 / 2024
Gezeichnet	JF	12 / 2024

© Geschäftsleitung: © RWE Power AG
© Zeichnungsrechte: © RWE Power AG

Diese Unterlage darf nur mit vorheriger Zustimmung der RWE Power AG an Dritte weitergegeben werden. Es wird keine oder lediglich informationsbezogene eingegeben oder nicht vollständig wiedergegeben. Die enthalten Skizzen, Gesamtfreigabevermerke sowie geistiges Eigentum der RWE Power AG im Sinne des UrG. Die Nutzungs- und Verwertungsrechte liegen bei der RWE Power AG.

16.12.2024, 07:39:10, ung

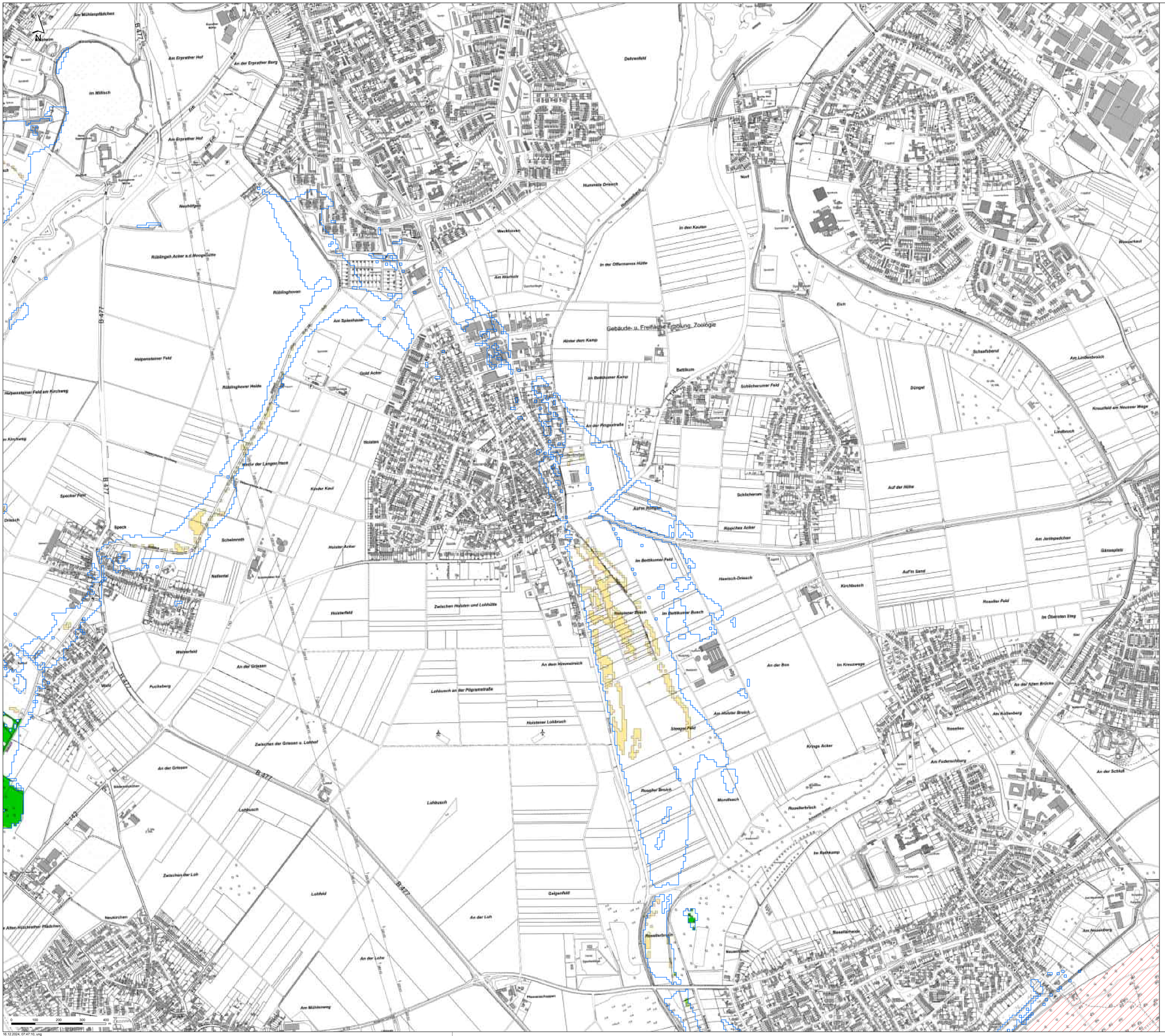

Aufhöhungen - Karte 4-2, Blatt 41

- Aufhöhungsbereiche
- FFH-Gebiete

Biotoptypen ("KifL-Habitat")

- Feuchte Wälder: Auwald, Bruchwald, Degradierte Feuchtwälder, Moorwald
- Wälder: Forste, Mesophile Wälder
- Gebüsche, feuchte Gebüsche, Einzelbaum, Baumgruppe
- Sonstige Landwirtschaft, Obstbau, Gartenbau
- Streuobstwiesen
- Grünland, Mageres Grünland, Grünlandbrachen und Sonstiges Offenland

RWE

RWE Power

Braunkohlenplanänderungsverfahren

Tagebau Garzweiler

Grundwasseraufhöhungen

Ergebnis der standardisierten Bewertung von Grundwasserstandsänderungen: mögliche Betroffenheiten von Biotopflächen

Bearbeiter		Maßstab	1:5.000
		Zeichnung-Nr.	
		Karte 4-2, Blatt 41	
		Zeichner	Datum
FROELICH & SPORBECK	Bearbeitet	JF	12 / 2024
	Geprüft/Freig.	b.u.	12 / 2024
	Gezeichnet	JF	12 / 2024

© Geschäftsgeheimnis: © RWE Power AG
© Geschmacksgeheimnis: © RWE Power AG

Diese Unterlage darf nur mit vorheriger Zustimmung der RWE Power AG an Dritte weitergegeben, verändert, durch Dritte oder sonstige Informationsträger weitergegeben oder veröffentlicht werden. Sie enthält Geschäfts- / Geschäftsgeheimnisse sowie geistiges Eigentum der RWE Power AG im Sinne des UWG, Ihre Nutzungs- und Verwendungsrechte liegen bei der RWE Power AG.

16.12.2024, 07:47:10, vng

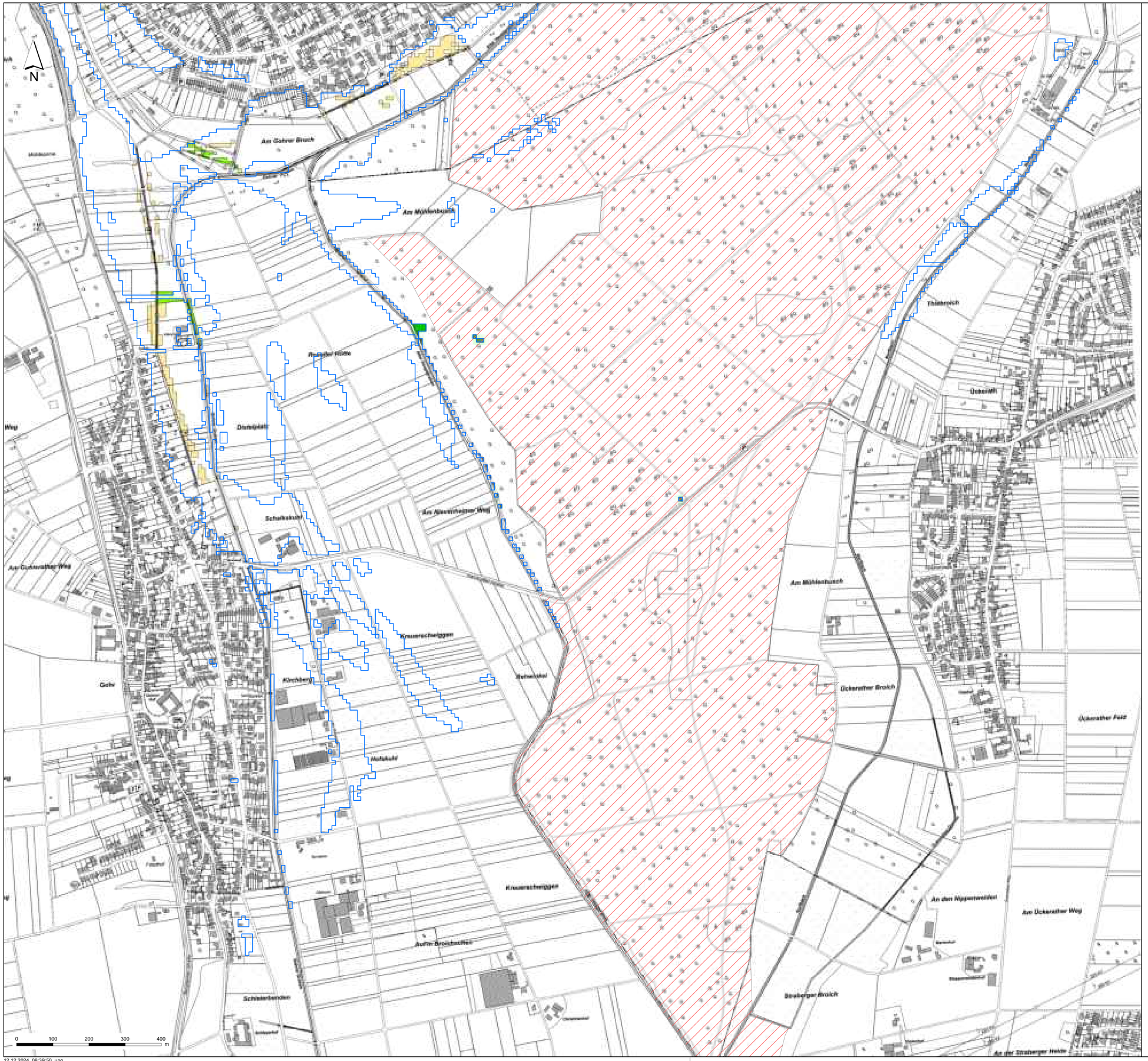

Aufhöhungen - Karte 4-2, Blatt 42

- Aufhöhungsbereiche
- FFH-Gebiete

Biotoptypen ("KifL-Habitat")

- Wälder: Forste, Mesophile Wälder
- Gebüsche, feuchte Gebüsche, Einzelbaum, Baumgruppe
- Sonstige Landwirtschaft, Obstbau, Gartenbau
- Streuobstwiesen
- Grünland, Mageres Grünland, Grünlandbrachen und Sonstiges Offenland

RWE

RWE Power

Braunkohlenplanänderungsverfahren

Tagebau Garzweiler

Grundwasseraufhöhungen

Ergebnis der standardisierten Bewertung von Grundwasserstandsänderungen: mögliche Betroffenheiten von Biotopflächen

Bearbeiter		Maßstab:	1:5.000
		Zeichnung Nr.	
		Karte 4-2 , Blatt 42	
FROELICH & SPORBECK		Zeichner:	Datum:
	Bearbeitet:	JF	12 / 2024
	Gezeichnet:	b.u.	12 / 2024
	Geprüft:	JF	12 / 2024

© Geobasisdaten : © RWE Power AG
© Sachdatenpunkt: © RWE Power AG

Diese Unterlage darf nur mit vorheriger Zustimmung der RWE Power AG an Dritte weitergegeben werden, durch Dritte oder sonstige Informationsträger weitergegeben oder veröffentlicht werden. Sie enthält Geodaten - Geschäftsgeheimnisse sowie geistiges Eigentum der RWE Power AG im Sinne des UIG, IWG Richtlinie und Verwaltungsanweisung basiert bei der RWE Power AG.

12.12.2024, 08:39:50, ung